

# Реки бассейнов Протвы и Нары



Современный ландшафт, каким мы его сейчас видим, окончательно сложился вследствие таяния ледников 12-10 тыс. л.н., которые образовали речную сеть.

«В нашем крае существуют доюрские ложбины, совпадающие с современными долинами рек Оки, Нары и Протвы в отложениях нижнего карбона, т. е. порядка 320-300 миллионов лет назад». (Геология СССР. Т. 4).

Есть интересное мнение ряда геологов. Долина р. Оки от Калуги до Нижнего Новгорода проецируется на Серпуховский авлакоген, и эта связь прослеживается с начала протерозоя, а это дает основание предполагать, что русло р. Оки, несмотря на все катаклизмы природы, существует весьма продолжительное время, иногда погружаясь в морские пучины, но после очередных регрессий морей она снова и снова размывала более рыхлые осадочные породы и меандрировала по своему прежнему ложу, разрабатывая все большую долину, подтверждая свою древность.

Если двигаться вверх по течению р. Оки от Серпухова, то сразу бросается в глаза, что за д. Дракино широкая пойма сворачивает вправо на С-З, где по ней течет незначительная река Протва, которая не могла разработать подобную долину, а более крупная р. Ока в свою очередь сворачивает на Ю-З в узкую долину с крутыми берегами, высотой до 70 м., явно «молодого» происхождения. И течение здесь значительно быстрее.

У Калуги р. Ока, текущая по своей доледниковой широкой долине, резко сворачивает под острым углом на восток в узкую пойму к г. Алексину, в то время как широкая пойма уходит к г. Малоярославцу с маленькой речкой Суходрев, где встречается с широкой Протвинской поймой. Получается так, что на участке Калуга—Малоярославец—Дракино раньше текла крупная река, подобная Оке, разработавшая широкую доледниковую долину. По исследованиям профессора МГРИ М.С.Швецова, специалиста в области геоморфологии и гидрологии, следует, что «...в верхнем меридиональном отрезке течения Оки (до Калуги) река протекает в широкой долине доледникового происхождения. Эта доледниковая долина прослеживается (и даже в еще более мощном развитии) далее к северу по течению в низовьях реки Угры и в особенности по речке Суходрев, имеющей долину, не соразмерную с ничтожной величиной современной речки. Замечательно также, что притоки последней текут в направлении, противоположном главной речке. Близ поворота современной Оки на восток к Серпухову, в нее впадает незначительная река Протва, долина которой является прямым продолжением Окской долины, доледниковой, так же, как и у речки Суходрев.

*Таким образом, до (Окского) оледенения Ока у Калуги протекала не на восток, а севернее, по долине речки Суходрев, затем по Протвинской долине, где плавно поворачивала к востоку по течению современной Серпуховской Оки. Т.е. древняя пра-Ока была прервана мореным валом в*

**верховьях Протвы и Суходрева и в новейшее послеледниковое время прорвалась на восток, на отрезке между Калугой и Алексином»** (Мамонтов Б.С. 2009. С. 23-27).

Все это произошло около (600-500) тыс. л. н. после Окского оледенения, когда в наших краях климат стал теплым и влажным на целых 100 тыс. лет. Возникли широколиственно-хвойные леса с теплолюбивыми, экзотическими для нашей местности деревьями, таких как тис, граб, бук и другие.

Об археологических культурах и людях их представляющих, живших в бассейнах рек Протвы и Нары, узнаем из публикаций кандидата исторических наук В.В. Сидорова (Институт археологии РАН, клуб «АРКОС». Москва, Обнинск).

«Люди приходили в наши края в теплое микулинское межледниковье. Они доходили до бассейна Печоры (Межвежья пещера). Это были поздние неандертальцы.

В следующий период относительного потепления начался короткий молодо-шекснинский или брянский интерстадиал (потепление в пределах ледникового стадиала), снова пришли люди, но уже нового вида, мало отличавшегося от человека современного вида. Они представляли, так называемую, **стрелецко-сунгирскую культуру**. Это верхний палеолит. Ближайший к нам и крупнейший памятник которой, является Сунгирь под Владимиром. Здесь были открыты самые богатые в мире погребения могучего старика и двух детей в костюмах, расшитых тысячами бус из бивня мамонта, с множеством других деталей костюма и снаряжения. Они пришли в центр Русской равнины из бассейна Дуная.

Во вновь наступившее похолодание около 22 тысяч лет назад, ледник дополз до верховий Днепра. Волги. Сунгирцы отступили, но недалеко. На Среднерусской возвышенности и в бассейне Днепра обитали люди, культура которых называется **костёнковской** (по с. Костёнки на Дону). Памятники этой культуры найдены также под Новгород-Северским, Брянском, в Старой Рязани, в Зарайске. Она существовала между 22 и 18 тыс. лет назад.

С началом нового потепления около 15 тыс. лет назад и вымиранием в связи с этим мамонтов, так как эти животные легко переносили морозы, но не смогли перенести снежные зимы, когда под снегом скрывался их основной корм - сухая трава, исчезает костёнковская культура

Несколько более поздними, но сохранившими элементы костёнковского набора орудий и приёмов обработки кремня, оказались памятники **рессетинской культуры**. Она выделена А.Н. Сорокиным по стоянке Рёссета-3 на юге Калужской области. Цепочка рессетинских памятников протянулась от Средне-Русской возвышенности на север. Типичный рессетинский материал встречен на стоянке Лужки-12 в районе Серпухова, в верховьях Клязьмы (Альба - на Верхней Волге); самые северные находки - в Эстонии (Пулли). А.Н. Сорокин определяет возраст этой культуры концом ледниковой эпохи 12-10 тыс. лет назад,

Ещё одна культура рубежа ледниковой эпохи (плейстоцена) и послеледниковья (голоцена) – **иеневская**, названная по стоянке Иенево-2 у г. Тверь. Группы иеневских стоянок встречаются гораздо чаще, чем рессетинских. Их много на Оке. Большая группа исследована А.С. Фроловым и А.Е. Кравцовым у с. Ладыжино под Тарусой, у Лужков под Серпуховом (Сорокин, Сидоров), у г. Каширы (Энговатова, Сидоров). Есть памятники с типичными иеневскими находками при устье Протвы (Дракино). Крупный пластинчатый отщеп, найденный на селище Вашутино, почти наверняка оставлен посетившими этот берег иеневцами. Есть иеневские находки на реке Наре, собранные обнинским краеведом С. Бурылиным.

Иеневская культура вписывается в цепочку культур, которые протянулись от устья Камы (**усть-камская культура**) через бассейн Оки Верхней Волги вплоть до северогерманской низменности (аренбургская) и северной Норвегии (комса). Большинство исследователей считает, что они пришли с запада, поскольку наиболее исследованные памятники находятся в Германии и датируются здесь от 12 до 11 тыс. лет назад. Но усть-камская оказалась древнее - 16 тыс. лет. Кроме того, в одной из поздних костёнковских стоянок Елисеевичи (тоже 16 тыс. лет назад) присутствуют орудия типичных иеневских форм, то есть поздняя костёнковская и ранняя иеневская могут быть одновременны. А это значит, что иеневская культура должна относиться к палеолиту. Кремень на иеневских стоянках почти всегда сильно патинизирован – он долго оставался на поверхности.

Иеневская и рессетинская культуры не родственны. Иеневцы не умели скалывать тонких пластин, пригодных для изготовления вкладышевых орудий, а у рессетинской культуры эта традиция уходит еще к ранней поре костёнковской. Весь набор орудий оказывается иным: другой формы резцы, наконечники, ножи. Только скребки практически одинаковы у всех. Культуры

традиции, восходящей к восточному граветту, не знают топоров. А в иеневских комплексах всегда встречаются рубящие орудия.

Именно с появлением иеневской культуры (точнее, ее предшественника - культуры лингби) в приледниковой зоне Восточной Европы можно связывать приход сюда **предков финских народов**, монголоидов из Сибири, который может быть датирован около 16 тысяч лет назад. Что касается культур традиции восточного граветта, то она явно принадлежит европеоидам. Их потомки - среди дунайских культур эпохи неолита-энеолита, и далее к ним же восходят славяне, северо-восточная ветвь **индоевропейской** семьи языков. Так что контакт **финнов и славян** начался ещё 16 тысяч лет назад. Люди иеневско-аренбургско-усть-камской общностей (традиции лингби) заселили южную часть приледниковой зоны, приняв к себе вряд ли долго существовавшую группу рессетинской культуры.

Переход к эпохе мезолита пришелся на начало геологической современности, когда растаял ледник, поднялся уровень мирового Океана, затопив открытый прежде шельф, и безлесные прежде пространства покрылись лесами. Исчезли и стадные животные, на которых охотиться было относительно легко. С новыми природно-климатическими условиями менялся и тип хозяйства. Оно становится мобильнее, разнообразнее, человека начинают больше интересовать озёра с рыбой и водоплавающей дичью. Общей особенностью мезолита становится повсеместное употребление лука и стрел, ловушек, сетей, а также лёгкое и прочное вкладышевое оружие. Именно массовость и высокое качество вкладышевой техники отличает мезолит от других эпох.

Мезолит представлен в наших краях **бутовской** культурой (стоянка Бутово в верховьях Западной Двины). Её начало - около 9500 лет назад. Происхождение бутовской культуры Л.В.Кольцов связал с миграцией свидерской культуры (которая в это время прекратила существование) из Польши в связи с затоплением равнины поднявшимся Океаном и Балтийским (Литориновым) морем. А.Н. Сорокин рассматривает бутовскую культуру как продолжение рессетинской. Оба ведут спор о формах контакта ее с иеневской.

Группы бутовских стоянок есть на берегах Оки, особенно многочисленны они у с. Лужки ниже Серпухова. Единичные находки известны на Наре, Москве, Протве. Скребок отличной правильной пластине, найденный С. Бурылиным возле городища Обнинск 1 - бутовский. Южная граница включает Жиздринское полесье.

Переход к эпохе **неолита** в лесной зоне начался 7200-7000 лет назад. Его показатель –заимствование техники изготовления глиняной посуды. Она свидетельствовала о начале формирования оседлости. Но оседлость связана с другими экологическими нишами, которых нет на Средней и Верхней Протве.

На р. Протве могли быть какие-то дальние угодья. Неолитические стоянки, и то кратковременные – путевые лагеря, есть при устье Протвы, у с. Дракино. Возможно, на многочисленных старицах нижней Протвы есть и более или менее длительные стоянки, много стариц - это почти озеро. Но они до сих пор не обследованы. Слои на стоянках в пойме бывают перекрыты мощным пластом пойменных наносов и их удаётся найти или в обрыве, или при строительных (мелиоративных) работах.

Средний неолит - **ляловская** культура была распространена 6200-5000 лет назад. Бассейн Протвы находится на стыке ее с **белёвской** (Верхняя Ока, Десна) и **верхнеднепровской** культурами. Постоянные поселения ляловской культуры известны на озёрах Волго-Окского водораздела, ближайшие - в верховьях Нары. Ниже по Наре и на Оке часто встречаются следы кратковременных стоянок. Есть такие и у с. Дракино.

Ляловская культура делится примерно на 14 локальных вариантов. Самый западный занимал территорию от бассейна верховий Москвы, Нары и имел выход на Оку. Это племя отличалось от других ляловских племен тем, что поддерживало тесные контакты с **белёвской** культурой. На многих стоянках, особенно на позднем этапе, высок процент белёвской посуды. Встречаются гибридные формы, когда хозяйка, лепившая сосуд, пыталась объединить нормы, принятые у двух разных племён.

В суббореальном периоде, тепла было ещё много, но начались засухи. А с ними – зарастание и заболачивание озёр.

Может быть, именно деградация озёр спровоцировала около 3000 г. до н.э. первый международный конфликт, зафиксированный археологически. Племя с Верхнего Днепра изгоняет

людей белёвской культуры с Оки и Десны, а племена валдайской культуры начинают вытеснять одно за другим льяловские. Белёвские и московско-окские материалы мы обнаруживаем на Онежском озере, где они сохраняли свою культуру, по крайней мере, ещё 500 лет.

Бассейн Протвы вряд ли миновали обстоятельства этого конфликта. Под Обнинском на селище Кривское-3 встречен черепок верхнеднепровского сосуда. Не здесь ли сплавлялась какая-то дружина, шедшая на Оку? Но ни людям верхнеднепровской, ни валдайской культур река без озёр не была нужна.

В течение III тыс. до н.э. в лесной зоне формировалось единство от Прибалтики до Урала, охватившее все финские народы – народы озерных рыбаков и охотников. Археологически они фиксируются как **волосовская** культура и другие локальные культуры, находившиеся под её влиянием.

На Протве известны неолитические стоянки (?) у д. Сатино и д. Совьяки Боровского района. Отдельные находки неолитического кремневого инвентаря и керамики известны в окрестностях Обнинска и Кривского. Краеведом Д.М. Швецовым на селище Кривское-3 обнаружена керамика, относящаяся к позднему неолиту (предположительно верхнеднепровской культуры), а на многослойно памятнике Макарове (р. Нара) С. Бурьлин обнаружил неолитическую кремневую мастерскую.

В середине III тыс. из бассейна Среднего Днепра начинают выдвигаться довольно многочисленные общины на Дон и далее - на Оку и Волгу, в сохранявшиеся ещё после засух леса. Здесь, на полосе лесостепи и южных лесов от Рудных гор до Хопра складываются культуры **боевых топоров** и **шнуровой керамики** - подвижные, почти кочевые лесные скотоводы, пасшие в дубравах стада свиней и вооруженные каменными сверлёными топорами. В этих культурах можно видеть предков славян (не всех), балтов и германцев. В конце III тыс. до н.э. они захватывают земли по обеим берегам Балтийского моря, где позднее зафиксированы только германцы и балты. Выходцы с Волыни ассимилировали древнее местное население на территории Северной Польши, Белоруссии, Юго-Восточной Прибалтики. Но те, кто просочился дальше на север, сами были ассимилированы финским населением.

Восточные шнуровики – **среднеднепровская** культура, тоже высылают группы на север. Могильники с типичным среднеднепровским набором предметов появляются в Западном Подмосковье. Таких мест немало и по р. Протве. Её бассейн лежит как раз на пути с Десны на Верхнюю Волгу, и вряд ли его миновали. Да и расселяться со стадами, естественно, лучше не на лодках, а по водоразделу и малым рекам. В могилах прослеживаются какие-то сооружения, все скелеты - скорченные, обязательно с заупокойной пищей (свинина, а также 1-2 сосуда), с небольшим набором орудий (почти обязательны - рабочие топоры, редко - ножи, орудия для плетения). Все мужчины вооружены: боевые топоры - сверлёные, прекрасно шлифованные, очень редко - копья, стрелы, булавы.

**Фатьяновская** культура не была продолжительна. Первое появление фатьяновцев в лесах относится к 2200 г. до н.э., затем они присутствуют здесь в 20-19 в. до н.э. Уже в 18 в. до н.э. о них говорить трудно. К этому времени они уже смешались с местным населением, несмотря на изначальную враждебность.

В Калужской области известно несколько могильников, стоянок и поселений бронзового века. Ближайшие к нам могильники - у сел **Детчино** и **Михеево** Малоярославецкого района, ныне уничтоженные карьерами, поселения в **Тарусе** и в селе **Оболенском** Жуковского района, стоянка Оболенское на холме при впадении Лужи в Протву. На упоминавшемся выше многослойном памятнике Макарове на Наре обнаружена предположительно **фатьяновская** керамика и фрагмент топора бронзового века.

Культура **сетчатой керамики** эпохи бронзы - это результат ассимиляции пришлых групп с юго-запада и юго-востока аборигенами. Подсечно-огневое земледелие - весьма хищническая форма хозяйствования. Она требовала частых переселений. Так что поселения этого времени были кратковременны, но их должно было остаться много. Очень вероятно, что нижний слой **Кривского-3** и есть остатки такого раннеземледельческого поселения.

С начала железного века появляются в наших краях укрепленные поселения. Наиболее известна в лесной зоне - **дьяковская** культура (по городищу у с. Дьяково в Москве). До недавних пор не вызывало сомнений, что и городища окрестностей Обнинска тоже дьяковские. Новые исследования заставляют пересмотреть эту давно вроде установленную истину. Дьяковские городища

многочисленны на р. Москве, Пахре, Истре, в Верхнем Поволжье. Некоторые раскопаны полностью, и сейчас это одна из наиболее исследованных культур. Однако среди памятников железного века в окрестностях Обнинска нет ни одного, исследованного достаточно полно. Крупномасштабные раскопки проводились только на Огубском городище в 20-е гг. В.А. Городцовым и в 1949 г. Т.Н. Никольской. Они считали памятник городищем. Но методика работ была такова, что их выводы нуждаются в пересмотре. Небольшие раскопки на селище **Кривское-3** дали материал относительно позднего времени. Значительно информативнее для понимания природы обнинских городищ оказались результаты исследований городищ Оки - Каширского, Мутёнковского, **Подмоклово** (ниже устья Протвы) и Никола-Ленивец на юге Калужской области на р. Угре.

Городища - небольшие укрепления, чаще всего на мысах, отрезающих от плато или высоких террас участок, который нетрудно укрепить. Бывают городища на холмах. Оба типа есть в районе Обнинска: мысовое городище **Обнинск-1** и холм - **Анисимовское** городище. Площадка, как правило, невелика - 1,5-3 тыс. кв. м. Склоны искусственно эскарпированы для увеличения их крутизны. От плато городище отделяют обычно едва заметные рвы и ещё менее заметны валы. Только самые поздние имеют высокие укрепления. Часть укрепления сгладили века, но валы и в древности были невелики - сначала обходились одними рвами. Сами эти укрепления довольно слабые, не способны выдержать штурм. Но в лесной зоне не было таких армии, которые могли бы вести осаду.

Происхождение дьяковской культуры все исследователи ведут от культуры сетчатой керамики эпохи бронзы. Это естественно, керамика - наиболее традиционна, не передаётся другим, разве что вместе с женщиной, которая ее лепила. А это значит, что по керамике можно проследить систему брачных связей. И именно в ранней дьяковской керамике видна связь с традицией керамики предыдущего этапа. Поэтому на дьяковских памятниках в древнейших слоях обязательно преобладает сетчатая керамика.

Далее чётко фиксируется культура, называемая **мощинской** (городище на юге Калужской обл., ставшее известным по находке клада украшений с эмалью - импорта из Центральной Европы). В первые века н.э. Восточная Европа испытывает глубокое влияние со стороны римских провинций на Балканах и в Причерноморье. Римским импортам подражают, римские украшения широко расходятся. Даже в формах посуды начинает проявляться влияние античного мира. Так вошла в моду лощёная посуда. Функционально - это посуда столовая, она не годится для готовки. Ее не так уж много на поселениях, но она очень заметна. А остальная, грубая, кухонная, и тоже достаточно своеобразна. От сетчатой посуды после 2 в. н.э. отказываются на большей части и дьяковской культуры, а на Оке ее всегда было мало. Влияние культуры бассейна Днепра - зарубинецкой (по селу Зарубинцы близ Киева) начинает вытеснять специфику дьяковской культуры, хотя отдельные ее компоненты входят в культуру первых веков н.э. на Протве.

В первую очередь, надо отметить, что появляются большие и с насыщенным слоем неукрепленные поселения. И одно из самых интересных – Огубское.

Другое селище, возникшее примерно в то же время - **Кривское-3**. Оно расположено на низкой ровной террасе у подножия известкового гребня, заставившего Протву делать крутую петлю. Отсюда начинаются луга. Так и называется это урочище - Лужки. Памятник многослойный: раскопки и сборы на разрушенных участках, показали, что тут присутствует материал начала железного века с сетчатой керамикой, мощинской культуры 1 тыс. н.э., раннего средневековья - 10-12 в. и зрелого средневековья - 13 в. Встречаются и более древние, и более поздние находки.

Городище **Обнинск-1** скорее всего относится к этой же культуре. Её связи уходят на юг. Через каширскую культуру в дьяковскую проникает много новых элементов, источники которых в скифском мире. По керамике родство прослеживается с воронежским локальным вариантом срубной культуры, с юхновской на Днепре, с деснинско-двинской. Опять, как в случае с рессетинской и фатьяновской культурами новации идут с юга на север. Дьяковская культура - это за Окой, по её северному левому берегу. Только по долине р. Осетра она проходит на правый берег.

В окрестностях Обнинска есть и другие селища с **мощинской** керамикой. Хорошо просматривается чёрное пятно культурного слоя селища **Вашутино** на правом берегу Протвы.

По Калужской области мощинские поселения - одни из самых распространенных, их, судя по данным «Археологической карты», около 300, в 4 раза больше, чем верхне-окской (каширской) культуры. Но сколько-нибудь масштабных раскопок хорошо сохранившихся поселений не было. Обычные находки для этой культуры - керамика грубая и лощёная (есть промежуточные варианты), очень своеобразные **пряслица маховички** на веретёна, в других культурах таких нет, грузики

Дьякова типа, бронзовые украшения, довольно много железных изделий. Есть и курганы, обычно невысокие, удлиненные, со следами трупосожжений. Находки под ними весьма скромные.

Мощинская культура невелика: по территории - Калужская область. Но что считать ее пределами? С юга, не так уж сильно отличаются от нее, позднезарубинецкая, с севера - позднедьяковская, в которой регулярно выявляются мощинские черты. Типичные мощинские слои оказались на территории каширской группы. Видимо, это они вынудили дьяковцев в 2-3 вв. н.э. забросить городища коломенской группы, переселившись в верховья р. Москвы и ее притоков.

Что за народ - люди с такой культурой? Большинство исследователей считают их **балтами** - самым восточным из балтских племён. Именно с ними связывается этноним «гольдо-скифы» византийских авторов. Первая половина имени указывает на известное по «Повести временных лет»: «Голядь на Пърътве седяхуть». Но при чём здесь скифы в середине 1 тыс. н.э.? Скифского царства и народа уж нет 500 лет, скифы давно изгнаны со своих мест. Что голядь - балты говорит, с одной стороны, множество **балтских топонимов** в бассейне Оки вплоть до Москвы. Но они могли появляться здесь и ранее, да и не так уж сильно они отличаются от славянских. С другой стороны имя. Формант **-гол**, обычен именно для балтских племён - латыгала, замигала, (латыши), голдины (западнее пруссов). Но вот в какой мере они оставались балтами, не были ещё славянизированы? Во всяком случае, самосознания, сознания своей особенности, тут было.

Доказать принадлежность голяди можно для сёл середины XII в.

6655 (1147) год. Князь велики Юрьи Суждальский, сын Владимира Мономаха, внук Всеволодъ, правнук Ярославль, праправнук великого Владимира, собра воинства, и мед взя град Новый Торг, и по Мете реке многие волости повоева: а князю Святославу Ольговичу, внуку Святославлю, правнуку Ярославлю, праправнуку великого Владимира, повеле Смоленский власти воевати. Он же шед взя град Голеди, и прочая власти повоева, и возвратися в Резань... (ПСРЛ.Т1Х.С. 172)

Иде Гюрги воевать Новгородской волости, и пришед взя Новый Торг и Мету всю взя. А ко Стославу посла Юрьи, повеле ему Смоленскую волость воевати. И шед Стослав и взя люди Голядь, верх Поротве, и тако ополоншиася дружина Стославля. И прислав Гюрги и рече: «приди ко мне, брате, в Москов».

«Люди голядь» обозначены именно как этнически чужая группа, отличающаяся от просто подданных своих князей. Тут говорится ещё и о «граде Голеди» (ПСРЛ. Т . П, с.29), то есть о племенной столице. Эта значит, существовала определённая автономия в составе Смоленского княжества. Очень вероятно, что крещение до них ещё не дошло и в эту пору.

О голяди 12 в. мы можем судить по раскопкам селища **Кривского** в окрестностях Обнинска. Сёл с близким материалом кругом много - это одно из самых больших. В восточный раскоп частично вошел дом этого времени, жилые слои с таким материалом есть и на западном конце площадки, а в центре, в раскопе Г.А. Массалитиной, из слоя 11-12 вв. опущена подпечная яма. Тут дома и слегка углублённые, подобно мощинским, и наземные. Посуда делалась уже на ручном гончарном круге, а это - первый показатель наличия ремесла. Тесто грубое, перенасыщено дресвой. Орнамент - линейно-волнистый, покрывает почти всю поверхность. Почти обязательно верхний пояс орнамента - полоса острозубой волны, с резким покачиванием зубчатого штампа, прочерченная прямо поверх линейного орнамента. Венчики резко отогнуты, нередко приострены. Похожая керамика встречается в восточной Белоруссии и Смоленщине. В деталях оформления она заметно отличается от той, что известна в Подмосковье, в курганах, хотя и одновременна им.

**Селища 11-12 вв. по летописным источникам могут быть только сёлами голяди.** В то же время по составу посуды (но не по деталям), характеру построек, инвентарю они в общем не выделяются из русских сел этой поры. Есть своеобразные украшения, но в какой мере они отражают этнографические особенности, а не особенности стиля мастеров ближайших центров? Так, перстни в виде согнутых в кольцо прямых полосок с литым орнаментом очень характерны именно для Калужской земли. Прорезные бубенчики можно встретить по всей Руси, но здесь их особенно много. **В эту пору племенные черты уже давно были стёрты ремеслом и рынком, и только по некоторым мелким деталям удаётся очертить некоторую особость голяди.**

Были ли здесь собственно славянские «племена»? Из летописных претендовать на Поочье могут вятичи и радимичи, близко родственные между собой. Радимичи фигурируют только в вводном разделе «Повести временных лет», где дано размещение этих племён. В событиях 12 в. упоминаются только вятичи, как автономное образование на стыке Черниговского, Новгород-Северского и Смоленского княжеств с

г. Корачев, как центром. **Археологически культура вятичей может читаться до начала 11 в., до распространения ремесленной посуды.**

Типичная же для **роменско-боршевской** культуры, которую считают культурой вятичей 9-10 вв., грубая лепная керамика, нередко со шнуровым орнаментом, на Протве встречается крайне редко. Она есть в могильнике Лужки под Серпуховым и прилегающих к нему селищах, под Каширой и далее на очень немногих селищах по р. Москве. Так что, если вятичи и расселились на р. Москву, то в очень небольшом количестве, **а на Протву они не заглядывали.**

Эпоха феодальной раздробленности кануна монгольского нашествия - это отнюдь не упадок. Строились новые города, старые обрастали сёлами и слободами. Рост населения - чёткий показатель экономического расцвета. Можно говорить и о культурном прогрессе. Появились новые ремёсла, рыночные связи теснят традиционные. Появление вместо величественных великокняжеских соборов приходских церквей в каждом городке, исчезновение курганного обряда, по крайней мере вблизи городов - показатель возрастания места в культуре новой религии. Русь была сбита на подъёме. Потребовалось около века только на восстановление».

Люди, жившие на территории бассейнов Протвы и Нары, оставили не только следы своей материальной культуры, но и образцы своего языка, закреплённого в названиях рек, по берегам которых они жили.

**«Известно, что среди географических названий** любой территории названия рек наиболее устойчивы, менее всего подвергаются сознательным целенаправленным изменениям или переименованиям. Со сменой населения названия рек ассимилируются новыми насельниками, искажается их звучание, приспособляясь к произносительным нормам пришельцев, непонятные названия нередко переосмысливаются, но очень редко старые названия заменяются совершенно новыми.

В значительной мере это обусловлено той исключительной ролью, которую играют реки в жизни человечества. Они служат источником воды и обеспечивают рыболовство – один из древнейших промыслов. Реки издавна служили артериями, связывавшими народы между собой, но они же служили и рубежами, разделявшими племенные территории.

Исключительно велика роль речных названий и в топонимии, где они выполняют роль каркаса, служат средством привязки объектов к местности, их ориентировке в пространстве.

Но несмотря на столь большое значение рек, их названия изучены в топонимическом отношении значительно меньше, чем названия селений. Прежде всего, должна быть отмечена их недостаточная систематизированность. Если полные списки населённых пунктов, имеющие различное целевое назначение, неоднократно издавались с середины XIX в., то алфавитного списка всех рек Моск. обл. до сих пор не существует. Единственный каталог рек и озёр Моск. губернии [Здановский, 1926] содержит всего лишь 2025 рек, из которых 65% были обозначены не собственными названиями, а лишь номерами: каталог составлялся по топографическим картам, на которых далеко не все показанные на них реки были надписаны. Примерно две тысячи названий рек, ручьёв, оврагов, но только бассейна Оки (к нему относится около 80% территории области) приводится в списке Г. П. Смолицкой [1976].

Этимология названий рек самый трудный раздел топонимики. Многие из гидронимов возникли в далеком прошлом, и языки, на которых они были названы, за прошедшее время подверглись значительным изменениям, а некоторые вообще исчезли. Поэтому выяснение этимологии гидронимов нередко вызывает появление различных, зачастую противоречивых, взаимоисключающих гипотез.

Наиболее древняя **финно-угорская** гидронимия теоретически может быть представлена на всей территории области, но компактно она отображена лишь на севере и востоке.

Гидронимы финно-угорского происхождения на территории Моск. обл. изучены крайне слабо. На востоке области находятся реки Шувоя (басс. Нерской) и Шувойка или Шувайка, Шуйка (басс. Москвы), названия которых объясняются как «болотные речки» (ср. карел., фин. suoу suo — «болото», оја — «ручей, канава»). В эту же группу входят Курга, Сёньга.

В значительной мере это обусловлено той исключительной ролью, которую играют реки в жизни человечества. Они служат источником воды и обеспечивают рыболовство – один из древнейших промыслов. Реки издавна служили артериями, связывавшими народы между собой, но они же служили и рубежами, разделявшими племенные территории.

Исключительно велика роль речных названий и в топонимии, где они выполняют роль каркаса, служат средством привязки объектов к местности, их ориентировке в пространстве.



Рис. 3. Балтийская гидронимия Подмосковья



Рис. 4. Финская гидронимия Подмосковья

(Седов В.В. 1971. Балтская гидронимика Волго-Окского междуречья // Древнее поселение в Подмосковье. М.)

Этимология названий рек самый трудный раздел топонимики. Многие из гидронимов возникли в далеком прошлом, и языки, на которых они были названы, за прошедшее время подверглись значительным изменениям, а некоторые вообще исчезли. Поэтому выяснение этимологии гидронимов нередко вызывает появление различных, зачастую противоречивых, взаимоисключающих гипотез.

Наиболее древняя **финно-угорская** гидронимия теоретически может быть представлена на всей территории области, но компактно она отображена лишь на севере и востоке. Имеющиеся в области гидронимы принадлежат, вероятнее всего, различным вымершим финно-угорским народам, наиболее поздним из которых был народ меря. По летописным сведениям известно, что этот народ проживал на Ростовском и Клещине (Плещееве) озерах. Эти озера находятся сравнительно близко с Моск. обл., и не случайно на территории области находим несколько названий, образованных от этнонима **меря**, так называемых этнотопонимов, фиксирующих западную границу дисперсного мерянского расселения. Однако изученность мерянского языка такова, что в пределах области уверенно считать мерянскими можно всего лишь три названия.

Прежде всего это р. Яхрома (пп Сестры), самая крупная среди подмосковных рек с финскими названиями. В гидрониме вычлениют основу яхр-, определяя её как мерянское «озеро».

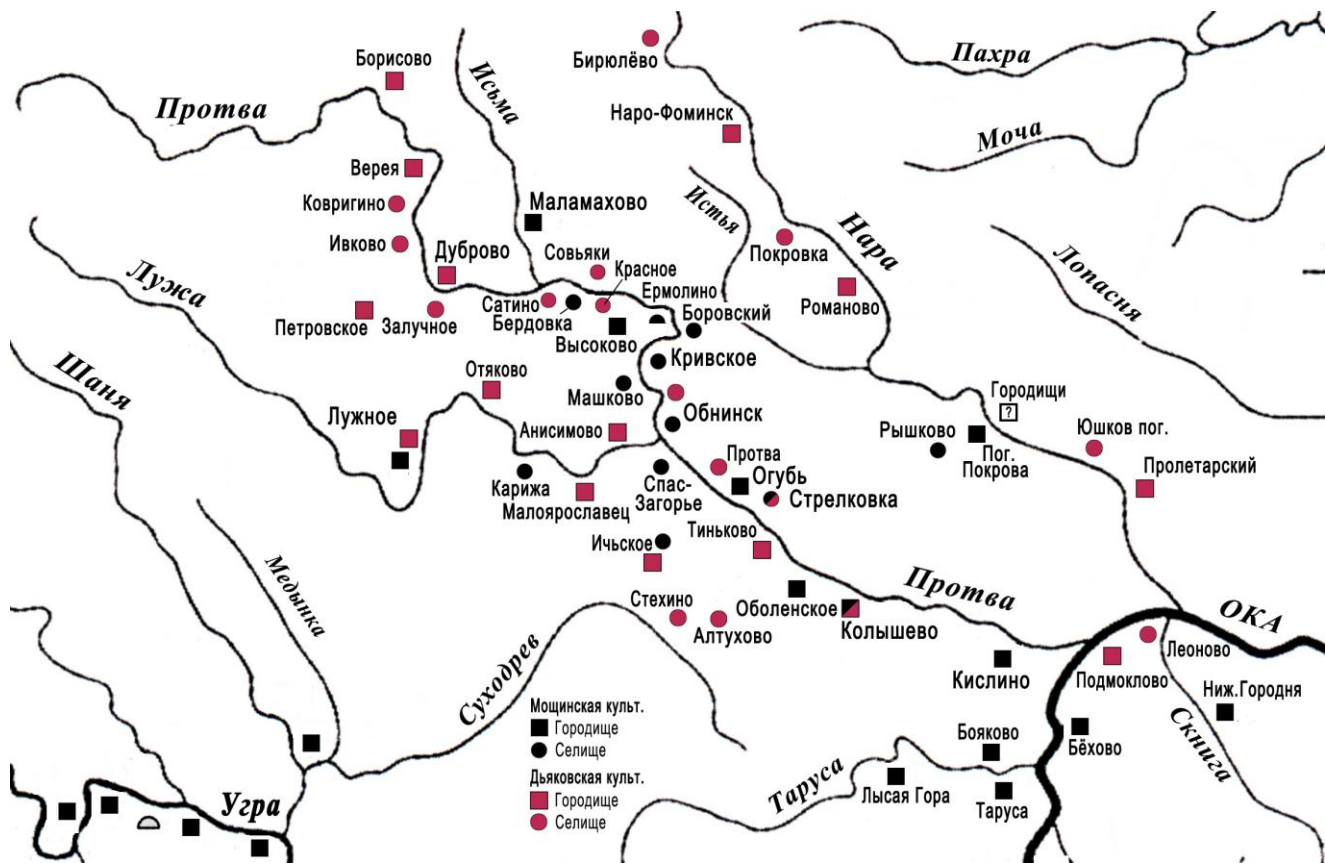
На самом севере Сергиево-Посадского района в Дубну впадает р. Сулоть. Она протекает через озеро Заболотское. Ее нижнее течение, от озера до устья, в середине XIX в. называлось Векса. Мерянское векса – «сток из озера».

Ниже Сулота в Дубну впадает канализированная речка Нушполка. Ее название образовано от названия д. Нушполы, имеющего, очевидно, мерянские корни. Как установил А. И. Попов [1974], -пол, -бол — это мерянские термины, обозначавшие населенные пункты, расположенные на реках, по которым они обычно и получали названия (Поспелов Е.М. 2008).

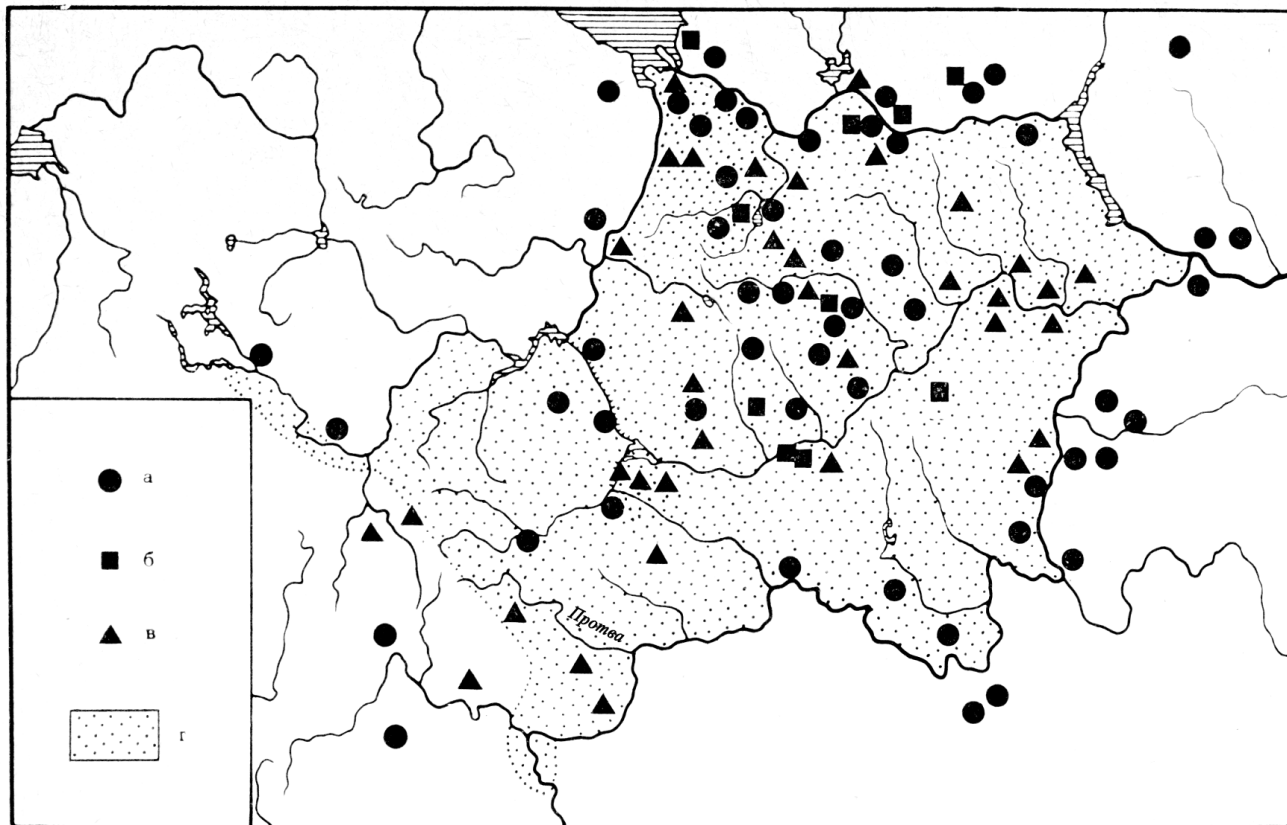
«Около рубежа эр происходят какие-то события, вызвавшие запустение ряда поселений и образование новых. Это хорошо согласуется с представлением о том, что именно в первые века н.э. в Подмосковье продвигаются племена **балтов** (Гоняный М.И., Кренке Н.А. Структура расселения дьяковцев в бассейне р. Пахры).

Поскольку наиболее крупные реки рассматриваемого региона относятся к числу балтийских, то можно предполагать, что впадающие в них средние реки должны быть не более древними, т. е. иметь также балтийское или еще более позднее происхождение. Балтийское происхождение многих названий удастся установить лишь путем сравнения с гидронимией балтийских территорий, учитывая при этом закономерно возможные фонетические изменения. Здесь же лишь отметим, что названия Волга, Ока, Москва имеют практически общепризнанные балтийские этимологии.





Карта расположения дьяковской и мощинской культур в бассейнах рек Протвы и Нары. АКР Калужской и Московской обл.



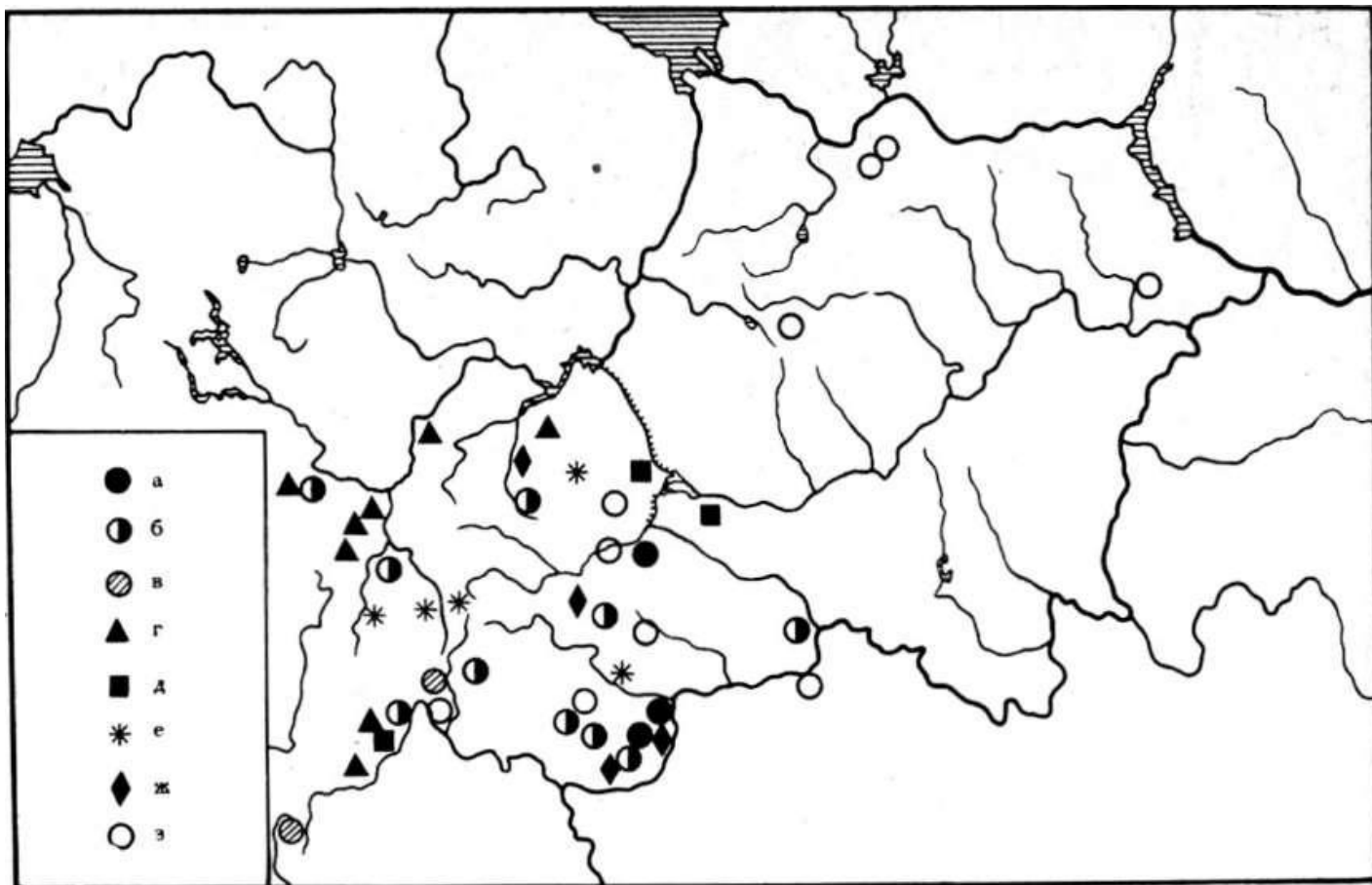
**Карта древней финно-угорской гидронимии Волго-Окского междуречья**

*a* — гидронимы на -кса/-кша; *b* — гидронима на -нья;

*v* — гидронимы на -ра/-сора (шера);

*г* — распространение поселений с текстильной и рогожной керамикой в междуречье Оки и Волги

(Седов В.В. 1971. Балтская гидронимика Волго-Окского междуречья // Древнее поселение в Подмосковье. М.)



Карта распространения **балтских** гидронимических суффиксов в междуречье Волги и Оки

**а** — гидронимы на **-ся**;  
**б** — гидронимы на **-ейка**;  
**в** — гидронимы на **-ия**;  
**г** — гидронимы на **-ота/-ита/-ета/-ата**;  
**д** — гидронимы с элементом **-иста**;  
**е** — названия вод, в которых имеются случаи изменения **-з-** и **-ж-**;  
**ж** — гидронимы на **-аса-уса**;  
**з** — гидронимы на **-ва**

Карта из кн.: Седов В.В. 1971.

К концу I - началу II тыс. н. э. относится появление ранней **славянской гидронимии**, которую обычно связывают с племенами кривичей и вятичей. Кривичи пришли в Подмосковье из низовьев Вислы и расселились по правым притокам Волги, а вятичи, придя с юго-запада, осели по Оке и ее притокам. Низкая плотность балтийского и финского населения позволила новым поселенцам свободно разместиться на незанятых землях. В результате мирного совместного проживания с предшественниками славяне освоили существовавшие до их прихода речные названия и свои названия давали лишь доселе безымянным рекам. В нашем случае славянские гидронимы это, в основном, мелкие речушки и овраги, которые были в их владении.

В. О. Ключевский: «По большим рекам, как главным торговым путям, сгущалось население, принимавшее наиболее деятельное участие в торговом движении, рано здесь завязавшемся; по ним возникали торговые средоточия, древнейшие русские города. Речными бассейнами направлялось географическое размещение населения, а этим размещением определялось политическое значение страны. Служа готовыми первобытными дорогами, речные бассейны своими равносторонними направлениями рассеивали население по своим ветвям. По этим бассейнам рано обозначились различные местные группы населения, племена, на которые древняя летопись делит русское славянство IX-X вв.; по ним же сложились потом политические области, земли, на которые долго делилась страна».

Поскольку Протва и Нара текут параллельно и впадают в Оку почти в одном месте, то упомянем немного об Оке.

Река Ока (Оца, Ука, Рута) — одна из древнейших рек России. Ее название сохраняется неизменным многие столетия. Так рукопись безымянного автора, датированная 982-983 гг. «Области мира от востока к западу» (Худуд — ал-Алем) сообщает: «Река Ука (Рута) течет с горы, находящейся на пограничье между печенегами, мадьярами и Русью. Потом она входит в пределы Руси и течет к славянам» (Осипов И.Н., 1999). В «Повести временных лет» сказано: «...а Вятко седе с родом своим на Оце».

Название Ока упоминается в «Повести временных лет» (ок. 1113 г.) и практически без изменений в более поздних источниках: в рязанских писцовых книгах р. Ака, в коломенских — р. Вока. Величина этой реки — крупнейшего притока Волги (длина 1500 км) - позволяет предположить, что название ее известно с древности. Существует ряд попыток объяснения этого гидронима. Ранние из фин. *joki* — «река» или мари *aka, akaj* — «старшая сестра» сейчас отвергаются.

В настоящее время получила распространение гипотеза о происхождении названия *Ока* из балтийских языков (Топоров, 1986: 157). Она основывается на сопоставлении Ока с рядом литовских названий озер и латышских микрогидронимов, образованных из литов. *akis*, латыш. *acis* — «1) незамерзающее место в реке, озере, болоте; 2) прорубь; 3) небольшое открытое пространство воды в зарастающем озере или болоте; 4) бьющий из глубины ключ; 5) глаз» (Поспелов. 2008).

Ока, Ака – ПРяз, 969, Вока – ПКолом, 342 (Смолицкая Г.П. 1972. С. 15).

*Ока*, река (Я. А. Здановский, 52; Сп. Калуж. 18).— Название образовано от балтской основы ак-'источник'. К этому же гнезду слов относятся названия рек: лит. Акеле (см.: *K. Buga. RR, I, 518*), древнепрусской *Akur*, верхнеднепровской *Очесы* (см.: ЛАГВП, 200). Того же происхождения название летописного леса — Оковский (см.: «Полное собрание русских летописей», т. I, стр. 3), располагавшегося у истоков Днепра и Западной Двины, где господствует балтская топонимика. Балтское происхождение Оки не вызывает сомнения, так как верхняя часть окского бассейна еще в I тыс. до н. э. была частью территории расселения древних балтских племен, а в начале I тыс. н. э., судя по археологическим данным, балты проникли и в область среднего течения Оки (Рязанское Поочье), где были ассимилированы финно-уграми, оставив заметный след в гидронимике этого края (см.: В. В. Седов. Из гидронимии Волго-Окского междуречья. Сб. «Питания ономастики». Київ, 1964, стр. 284—290. Седов В.В. 1971. Балтская гидронимика Волго-Окского междуречья // Древнее поселение в Подмосковье. М.)

## ПРИМЕЧАНИЯ

Речки и овраги непосредственно впадающие в Протву и Нару подчеркнуты.

Притоки перечисляются от истока к устью.

Сокращения **л.п.** и **п.п.** означают левый или правый притоки.

Речки, обозначенные «№» соответствуют Гидрографической карте Московской губернии (Здановский И.А. 1926).

Варианты названий гидронимов представлены в хронологическом порядке. Там, где год упоминания неизвестен, предпочтение отдается финно-угорскому или балтскому варианту.

## РЕКИ БАССЕЙНА ПРОТВЫ

В Лаврентьевской летописи упоминается племя голядь под 1146-1147, живущее на берегах *Поротвы*. В этой же форме фиксируется и в более поздних источниках вплоть до Книги Большому чертежу 1627 г, где встречается также *Поратва*. В изданных источниках XVI в., в результате их ошибочного прочтения, встречается неправильная форма *Поротня*. Наиболее вероятно балтийское происхождение названия от исходной формы *Pratuva, Pratava*. Окончания *-uva, -ava* распространены в речных названиях Литвы и Латвии (например, *Даугава, Мутува*) и имеют значение «река». Основу названия предположительно связывают с индоевропейским корнем со значением «проход, ворота» (Поспелов Е.М. 2008).



Долина Протвы. Вид на г. Боровск от церкви с. Роща. Акварель В.В. Щёголева. 1990 г.

**Прѣтва** левый приток Оки, в [бывш.] Смоленск. губ., а также Моск., Калужск., др.-русс. род. п. Поротве, Ипатьевск. летоп. под 1147 г. Из \*Пърты, род. п. \*Пъртѣтве; см. Соболевский, РФВ 64, 160; AfslPh 32, 310. Ср. авест. рэгәту- м. (Этимологический словарь Макса Фасмер)

«Заслуживает пристального внимания распространение в изучаемом междуречье гидронимов с суффиксом **-ва**. Этот гидронимический формант в лесной зоне Восточной Европы может иметь различное происхождение (**балтское, финно-угорское или славянское**).

В западной части Волго-Окского междуречья имеются гидронимы Горедва, Гнетва, Протва, Москва, Коштва. К этой же группе названий относится правый приток Оки Смедва (выше устья р. Москвы). **Балтское** происхождение всех этих названий **не может быть доказано**.

Тем не менее, учитывая, что область их распространения образует общий ареал с частью верхнеднепровского бассейна, а в Верхнем Поднепровье подобные названия являются отражением балтского гидронимического типа на **-ува/-ва**, предположение о балтском происхождении перечисленных гидронимов кажется правомерным. Тем более что имеются полные основания для отрицания финно-угорского происхождения водных названий на **-ва** в западной части междуречья Оки и Волги (Седов. В.В. 1982. Восточные славяне в VI-XIII вв.)/

Протва вытекает из болота около г. Можайска (д. Замошицы Гжатского уезда) и впадает в Оку выше Серпухова. Длина - 282 км. У Протвы нагорная сторона на правок берегу, а луговая - на левой. Вначале ширина 20 сажень (42,5 м), а в устье - 50 сажень (107 м). Глубина от 1 1/2 до 14 фута. Площадь бассейна 4620 км<sup>2</sup> (Брокгауз).

#### **ПОРОТВА**, ныне **ПРОТВА** (ПКОУ. 2014)..

Исток близ дер. Мокрое (по современной карте).

Топоформант **-ва** – балтский. Соотносится с ареалом фатьяновской культуры (Гордова. 2014).

См. ниже Турва.

#### л.п. ХВОЩЕНКА (МГМСмол. Смолицкая. 1972). Дер. Хвощевка Острог.

Ср. Хвощевка, Хвощенко, Хвощ в бассейне Днепра (Топоров, 1962. С. 221).

Топоформант **-ка** славянский.

Хващевка, д., *Мож.* На карте Генерального межевания конца XVIII в. упоминается как д. *Кладбище*, *Хващевка тож*, причем один из ее порядков подписан отдельно как *Острог*. Название *Хващевка* деревня получила по речке *Хвощевке*, а она по растению *хвощ*. Появление название *Кладбище*, по-видимому, связано с тем, что в деревне имелась церковь (на карте она показана), при которой могло быть и кладбище, имевшее значение ориентира, что и было отражено в названии.

Со временем более важным ориентиром становится *острог* («частокол из заостренных бревен; ограда»), поскольку в списке 1862 г. селение значится как д. *Хвощевка (Острог)*. Позже сохраняется только *Хвощевка*, в совр. официальном употреблении *Хващевка* (Поспелов. 2008).

#### л.п. ШИНКА. Дер. Вишенки. Упрощение от названия населённого пункта?

#### п.п. ПРОТОВКА. Дер. Панино. Уменьшительное от Протвы.

#### п.п. ЛЮТОВКА (Смолицкая. 1972).

Ср. Лутна, 1) Б. -, л.п. Снопоти, л.п. Десны, вар. Б. Лутенка; 2) М - , л. п. Снопоти. л. п. Десны, вар. М. Лутенка, Средняя; 3) Лутня, л. п. Вехры, п. п. Сожи, вар. Лютенка. Ср. также Лутова, Лутовка. Эту группу гидронимов следует отличать от названий на лют- (Лютня, Лютъ, Лютица, Лютянка, Лютенка, Лютая, Лютина и др.). По-видимому, связано со слав. «лыко», русск. лут, луть «лыко», а также др.-русс. лутованъ «лыковый» (см. подробно REW, И, 71) (Топоров. 1962. С. 219).

л.п. ?

#### п.п. ПЕСОЧНАЯ. Дер. Купрово.

Населенные пункты с названиями от песок почти все находятся на юге Подмосковья: Пески (Зар., Кол., Шат.), Песочня (Ступ.), Песочное (СПр.), платформа Белопесочная (Ступ.), городище Лкулькины Пески (близ Орехово-Зуево) (Поспелов. 2008).

Память об адъективном происхождении гидронимов на **-ня/-на** лучше всего сохраняется в примерах обновления прежнего адъективного значения с помощью более современного выражения адъективности: Возгорна — *вар.* Згорная, Везовня — Везовная, Перетесна — Перетесная, др. (Топоров. 1962. С. 117).

#### п.п. РЕПЕНКА, ВОСТОЧЕНКА (Кусов. 2004). Село Гальчино (Галичино. XVIII в., Спасское-Галичина. 1872 г.) и деревне Репняково.

Антропоним? Ср. Иван Репников, 1608 г. Также см. «Репинка» в басс. Нары.

Гидроним по В.Н. Топорову – балтский (Топоров. 1982. С. 6,7).

Археология. **Гальчино**, село в Московской области. В 1,5 км сев.-вост. села, на мысу левого берега реки Протвы, городище. Овальная (40 x 50 м) в плане площадка поселения укреплена с напольной стороны валом (высотой 2 м) и рвом. Культурный слой содержит отложения XIII-XV вв. За валом расположено селище того же времени. Городище Гальчино возможный центр волости «Поротва» (Янишевский Б.Е. 2010. С. 29).

Данное городище не является остатком древнерусских Галичичей – они в бассейне Нары (см. ниже)..

л.п. ЛИПОВКА, ЛИПУХОВКА (1766-1770). Сельцо Липухово (дер Липуховка).

Топонимы от липа, преобладают в названиях населенных пунктов (Липицы (Срп.) и лишь в незначительном количестве встречаются названия рек и оврагов (Поспелов. 2008)..

**ЛЕСОВОЙ** руч. л.п. Липовки? (Смолицкая. 1972).

**ШИБЕНКА** руч. - п.п. Липовки? (Смолицкая. 1972).

Антропоним. Ср. Недошибин Степан, крестьянин, 1620 г., Нижний Новгород (Веселовский С.Б. 1974).

л.п. КАРЖЕНКА. Село Каржень.

Балтский гидроним (Топоров. 1982. С. 6,7). Топоформант **-ка** славянский.

**КОРОВАЙКА** - п.п. Карженки.

Ср. Нечайка, Можайка – балт. гидронимы. Большинство названий на **-айка** обнаруживают корни балтийского происхождения (Топоров. 1962. С.79).

**БОЛОТИНСКОЙ** руч. Приток Карженки. Название по характеру почвы.

**АРБЕКОВСКОЙ** руч. - п.п. Карженки. Название по населённому пункту селу Арбеково.

п.п. БЕРЕГА. № 716. Дер. Жизлово

Топоформант **-га** м.б. соотнесён с волосовской культурой и её наследниками финно-уграми (мордва, меря) (Гордова. 2014).

Правобережье реки Берега занимала волость «Заберег» (Янишевский Б.Е. 2010).

**СИНИЦА** - л.п. Берега. Село Ивакино.

Ср. Синия, п.п. Свислочи, п.п. Березины, вар. Син из балт. названия с диалектным суфф. *-ija*.

Возможно, существует связь с лит. *Seina*, река, др - прусск. *Seynicz* (*Sein-*) (Топоров. 1962. С. 207).

О топоформанте **-ица** см.: Былица, Гиблица, Козица, Рутица, Язвица. Глиница (басс. Нары).

Кучность названий на **-ица** может свидетельствовать о племенном характере гидронима.

**ЧЕРЕМОШНЯ** приток Синицы (Верецкий у. 1796).

Антропоним. Ср. Черемша Иванович Лопков, 1591 г.

Топоформант **-ня** «Основной фонд гидронимов на **-ня/-на**, несомненно, восходит к старым общеславянским прилагательным на *-ьнь*, *-ьна*. Естественно, что для гидронимических целей был использован суффикс женского рода *-ьна*. В свою очередь этот формант продолжает более древний адъективный суффикс *-ina*, широко известный и за пределами славянской области, прежде всего — на балтийских территориях. В историческом плане представляется правдоподобной первичность огласовки **-на** по сравнению с **-ня**» (Топоров. 1962. С.117).

**ЧЕТВЕРЖА** приток Синицы (Верецкий у. 1796)

Топоформанты **-жа/ -ожа, -ежа,- ижа, -ужа**, (мена ж:з), относимые к голядскому диалекту (Топоров. 1982. С. 240).

**ВЕНКА, ВЕЕНКА** (1796) - п.п. Береги.

Ср. Вейна, л.п. Днепра. Согласно Розвадовскому – из финского (Топоров, 1962. С. 223).

Ср. «финно-балтийский» спор за право считать «своими» такие гидронимы

п.п. **СТРЕМЯНКА** (Кусов. 2004), **СТРЕЛЕНКА** - п.п. Береги.

Возможно из балт. Ср. лит. *Stirna, Stirne* (Топоров. 1962. С. 209).

**СОСНОВЕЦ**, озеро. Название по географическому признаку. Волость «Сосновец» (1410 г.).

Суффикс **-ец** в гидронимических названиях может присоединяться к корню непосредственно (Овинец, Лютец, Дедец, Турец, Ратец и т. д.), а также к корню, снабженному расширителями: **-ов-ец** (Ольховец,

Плотовец). Топоров. 1962. С.97. См. также: Дедец, Лютец, Кременец, Овинец, Переделец, Плотовец, Сликец, Торопец, Ржавец.

Ср. В бассейне реки Нарев (ятвяжская территория) есть приток Мухавец.

**БЕЗУЕВИЦ** рч. (1790), **БЕЗУЕВКА** приток оз. Сосновец.

Первый вариант более древний. «Возможно, о первичном характере группы на **-иц** говорит и тот факт, что некоторые славянские языки знают соответствующий суффикс и в апеллативах правда в ограниченном количестве» (Топоров. 1962. С.97).

п.п. **ОЗЕРЯЖА (ОЗЕРЕНКА)** (1790) - п.п. Береги., Село Головино.

Топоформанты **-жа/ -ожа, -ежа, -ижа, -ужа**, (мена ж:з), относимые к голядскому диалекту (Топоров. 1982. С. 240).

**ВЕЧЕНКА (ВЕТЧАНКА)** (Кусов. 2004) - п.п. Озеряжи. Село Вечна.

Возможно, от лит. Venta (Топоров. 1962. С. 134).

**ВЕТЧИНСКОЙ** верх. См. выше.

л.п. **ЧЕРНАЯ ГРЯЗЬ** приток оз. Сосновец.

В названии сочетаются русск. диал. грязь — «болото, топь» и определение чёрная, как характеристика болотных речек, имеющих темную воду, насыщенную органическими веществами, т. е. Чёрная Грязь – «болотная черная речка» (Поспелов. 2008).

л.о. **ВЕРХ ЧЕРНОЙ ГРЯЗИ**, см. Черная грязь (Смолицкая. 1972).

п.п. **РАКИТНЯ**. Село Сокольниково.

См. л.п. Ракитна, вар. Рокитня, вар. Ракита, Ракитянка, Ракитка, Ракитня; гідроніми: Raketalis (LietTSRuev, 131). Правый приток р. Роси, приток Немана (Академія наук української рсі) інститут археологи. В.П. Петров. Етногенез слов'ян. Джерела, етапи розвитку і проблематика. Видавництво «наукова думка кїїв — 1972. Рн агалінг. Гало. Голядь

Топоформанты **-на/ня** –балтские, соотносимые с фатьяновской культурой (Гордова Ю.Ю. 2014). По Топорову топоформанты **-на/-ня** общеславянские (Топоров. 1962. С.117). См. выше.

Здесь можно задуматься о балто-славянском единстве. Аналогично и в других подобных случаях. См. ниже. Ракитня бассейна Нары

**ШИРИНКА** - п.п. Ракитни. Название по сельцу Ширино.

Антропоним. Ср. Ширин Андрей Иванович, 1627 г. (Веселовский С.Б. 1974).

**ЮДИНКА**. № 717 - л.п. Ракитни.

Антропоним. Ср. Юдины. Бояр. Кн. Твер. дв. (Савелов Л.М. 1898).

**ФЕДНОВКА**. № 718 - л.п. Ракитни. Название по дер. Феднова. Антропоним.

п.п. **ОВСЯНКА**. Сельцо Фролово.

Антропоним. Ср. крестьянин Овсяник Омельянов, XV в. (Поспелов. 2008). Овсяник, Овсяниковы: Овсяник Степанович Заборовский, первая половина XVI в.; Овсяниковы, вторая половина XVI в. и позже, Тульский уезд (Веселовский С.Б. 1974).

л.п. **РАДУЖЕНКА**. № 704. М.б. переосмысленное от Ража?

Ср. Ража. Балтский гидроним (Топоров. 1982. С. 6,7). Топоформант **-ка** – славянский.

л.п. **НАДЕЖИНКА** (Смолицкая. 1972).

Антропоним. Ср. Надежа Михайлович Игнатъев, первая половина XVI в.; Надежа Богданович Владыкин, 1578 г., Коломна (Веселовский С.Б. 1974).

**л.п. ЖУРАВИНКА** (Смолицкая. 1972).

Антропоним. Ср. Никита Журавль Юшков, городчанин г. Яма. 1500. Писц. III, 883. Михал Журав, крестьянин в Опотцком пог. 1539. Писц. IV, 317. Нефедко Журавль, крестьянин Пажеревитцкого пог. 1539. Писц. IV, 381 (Тупиков).

**п.п. № 719**

**л.п. ЗАЙЦОВКА.** Село Тропарево.

Антропоним. Ср. «Олександр Заець Микитин», послух в Белозерском уезде. 1448—1468. А. К. I, 446. Михалко Заец, крестьянин Влажинского пог. 1495. Писц. I, 745. Окатко Заець, крестьянин Буховского пог. 1495. Писц. I, 759. Софонко Заец, крестьянин Алюгского пог. 1495. Писц. II, 645. 19. Заец Васюков сын, своеземец в Которском пог. 1498. Писц. IV, 109. А. Ф. I, 148. Дикий Заяц, каменецкий мещанин. 1565. Арх. VII, 2, 182. Заец Леонтьев сын Баймакова, московский дворянин. 1565. Гр. и дог. I, 519 (Тупиков).

**п.п. ГОЛЕНИЩЕВКА. № 720.**

Антропоним. Ср. Голенище, Голенищевы: Василий Ананьич Голенище Кутузов, вторая половина XV в.; от него - Голенищевы-Кутузовы (Веселовский С.Б. 1974).

**п.п. САЛИНКА. № 722** Дер Сальницы.

Ср. Салита - балтский гидроним (Топоров. 1982. С. 6,7). Топоформант **-ка** – славянский.

**КОНЯЖЕНКА** - п.п. Салинки. Дер. Бабаево.

Антропоним. Ср. Истома Коняшин, 1558 г. (Поспелов. 2008).

**СИРОТИНКА. № 721** - л.п. Коняженки.

Антропоним. Ср. Сирота Матвей Константинович Левашев, середина XV в.; от него – Сиротины (Веселовский С.Б. 1974).

**п.п. РОЖЕНКА.** Дер. Судаково. Телятьево.

Ср. Ража. Балтский гидроним (Топоров. 1982. С. 6,7). Топоформант **-ка** – славянский.

**ЧЁРНАЯ. № 723** - л.п. Роженки. Название по физико-географическому признаку. См. выше.

**СИТЕНКА. № 724** - п.п. Роженки.

Название от русск. народного ботанического термина сита, используемого как обобщающее название различных видов болотных растений: камыша, ситника, аира, рогоза, тростника [Меркулова, 1967: 43]. Ситня, р., п.п. Каширки (Ступ.). Упоминается в писцовой книге XVI в. как Ситенка и Сетенка; в материалах Генерального межевания XVIII в. как Ситенка; на совр. Топографических картах Ситня (Поспелов. 2008).

**л.п. НЕВЕРЮТКА. № 705.** Село Андреевское.

Антропоним. Ср. Невер Бармин, московский митрополичий боярин. 1377. Лет. VIII, 31. Пан Невер Волочкевичь, ю. з. 1477. А. S. I, 73. Неверец Кузмин сын Босков, холоп, св. 1498. Гр. и дог. I, 335.. Неверка Ивашков, крестьянин Владимирского уезда, св. 1537. А. Э. I, 155.. Невер Шуйгин, землевладелец Московской обл. 1551. А. И. I, 286 (Тупиков. 1903)..

**СИГОРЬЕВКА** - л.п. Неверютки.

Ср. Сига, п.п. Чихи, п.п. Днепра, вар. Сива. Возможно, финского происхождения, ср. фин. *sika*, эст. *siiga*, «свинья». Первичной формой гидринна является Сига, которое можно объяснить из зап.-фин. *siya-*, слабой ступени чередования согласных в формах косвенных падежей. Что касается варианта Сива, то согласный -в- мог бы быть объяснен на русской почве как средство набезать зияние на месте исчезнувшего у. Данный гидроним любопытен тем, что позволяет говорить конкретно о западнофинском реликте, поскольку в волжскофинских диалектах название свиньи имело иную форму, ср. морд. *tuwo* «свинья». В пользу нашего объяснения говорит, помимо локализации нашего



гидронима в самых верховьях Днепра, также наличие речного названия Свинка примерно в том же районе (Топоров. 1962. С. 226, 242).

**п.п. ВЕЗОВЕНКА, ВЯЗОВЕНКА** (Кусов. 2004). № 725.

Ср. Вязьма, 1) л.п. Днепра; 2) л.п. Костри, п.п. Осмы, л.п. Днепра, ср. Вяземка; 3) л.п. Березовки, л.п. Сожи; 4) л.п. Остра, л.п. Сожи; ср. Вязкий (RFVV, 1, 245). (Топоров. 1962. С. 217).  
Ср. Вязовка – левый приток реки Немана

**БУРКОВКА, БУРЧАШКА** (МГММск, Смолицкая. 1972), **БУРЧАЛКА** - л.п. Вязовенки.

Дер. Буркова.

Ср. Бурчек, л.п. оз. Пелик, бассейн Березины. Ввиду окружающего балт. гидронимического ландшафта, возможно, из балт., ср. лат. Бурчи, Бурчишки (Сирогис. 32), лтш. Burgava (Топоров. 1962. С. 178).

**ЗАЕВКА** - л.п. Вязовенки. Антропоним. См. выше. Зайцовский овраг.

**л.п. РУДЕНКА**. Дер. Власово.

Ср. Рдица, п.п. Днепра, вар. Родица, Ордица. Судя по вариантам Ръд-, сюда же руд-, ср. Руда, Рудая, Рудка, Руденка, Рудна, **Рудня**, Рудница и т.д. (Топоров, 1962. С. 220).

**п.п. ПОЛИНИЩЕНКА**.

Вероятно, переосмыслено от Поленица-Полиниченка-Полинищенка. Ср. Поленица, басс. Пахры.

**л.п. МЖУТА, МЖУТ** (Смолицкая. 1972), **МЖУДЬ**. Село Борисово.

Ср. Можа, Мажа, п.п. Морочи, п.п. Случи, л.п. Припяти, из балт. moza «малая» (Топоров. 1962).  
Топоформант **-дь** – балтский. Ранний железный век (Гордова Ю.Ю. 2014).

**БОДОНОВ** - п.в. Мжуты.

Антропоним. Бодан Куриловичь, берестейский мещанин. 1583. Арх. Сб. III, 320. Срв. Будан. (Тупиков).

**ГРИГОРЬЕВСКОЙ** исток - Мжуты.

Антропоним. Ср. Григорьев, крестьянин, 1548 г., Каргополь (Веселовский С.Б. 1974).

**УТЧ, УТЧА, УТИЦА** (Смолицкая. 1972). МГММск). № 707 - л.п. Мжуты. Дер Утица.

Ср. Уть, л.п. Сожи, вар. Ути. По мнению Фасмера (REW, III. 193), связано с «утка», ср. особ. блр. уць «утка» (Топоров, 1962. С. 221).

№ 708, - л.п. Мжуты.

**ЗАНИНСКОЙ** ист. Мжуты.

**МАРМАЗЕЙКА**. № 709 - л.п. Мжуты. Село Колычево (бояр Колычевых).

Ср. Белейка, Серпейка, Ручейка – балтские гидронимические суффиксы на **-ейка** (Седов В.В. 1971).

**КОНАШИНСКОЙ** руч. - л.п. Мармазейки. Антропоним.

Ср. Конач, крестьянин, зап. 1483. З. А. I, 102 (Тупиков. 1903).

**КОЛЫЧЕВ** овраг - л.п. Мжуты. Название по населённому пункту село Колычево..

Антропоним. Колычев Василий Иванович имел поместья в Вепрейской волости (Дозор 1613 г. 1992).

**ХОДЫРЕВСКОЙ** руч. - л.п. Мжуты (Смолицкая. 1972).

Антропоним. Ходырев: Ходырь Иванович Скрипицын, начало XV в.; кн. Иван Семенович Ходырь Шумаровский, начало XVI в.; Авксентий Митрофанович, конец XVI в., Алексин.  
Ходырь - хорохора (петух ходит ходырем) (Веселовский С.Б. 1974).

**СОРОКОДУШЕВСКОЙ** руч. - л.п. Мжуты (Смолицкая. 1972).

Антропоним. Ср. Сороканик Якимов, крестьянин. 1495. Писц. II, 814.. Сорокопуд, лазутчик от Дорошени. 1673. Ю. З. А. XI, 266 (Тупиков. 1903).

**ЯЗВИЦА** руч. - л.п. Мжуты. Сельцо Езево (Кусов. 2004). См. Язва.

Суффикс **-ица** является характерным общеславянским гидронимическим формантом и широко представлен на всех старых славянских территориях (Топоров. 1962. С. 99)  
См. Былица, Гиблица, Козица, Сеница, Поленица (см. Полинищенка).

**ЧЕРНАВКА** реч. - п.п. Мжуты.

Чёрный цвет – характеризует болотные речки, имеющие темную воду, насыщенную органическими веществами, Топоформант **-ка** – славянский.

**НЕМЕРЕЛЬ** (1613), **НЕМЕРЗКА** (1766-1770). № **706** - п.п. Мжуты. Село Спаские Онеги.

Топоформант **-ель** –мордовский. Ранний железный век. Городецкая культура (Гордова Ю.Ю. 2014).  
Ср. река Никажель (Микажель), п.п. Лопасни.

**ПЕСОШНЯ** (1766-1770), **ПЕСОЧНЯ** - л.п. Мжуты. Дер. Коровино.

Топоформанты **-на/ня** – балтские, соотносимые с фатьяновской культурой (Гордова Ю.Ю. 2014).

Основной фонд гидронимов на **-ня/-на**, несомненно, восходит к старым общеславянским прилагательным на **-ьнь, -ьна**. Естественно, что для гидронимических целей был использован суффикс женского рода **-ьна**. В свою очередь этот формант продолжает более древний адъективный суффикс **-ина**, широко известный и за пределами славянской области, прежде всего — на балтийских территориях. В историческом плане представляется правдоподобной первичность огласовки **-на** по сравнению с **-ня** (Топоров. 1962. С.117).

**ПОПКОЙ** - л.о. Песочни. Пустоши Zubovo, Печатниково (Кусов. 2004). Антропоним.

Антропоним..Ср. Попковы: Никита Попко, крестьянин, 1495 г., Новгород; Гаврило Попок, холоп, 1595 г., Новгород (Веселовский С.Б. 1974). См. ниже Попков овраг.

**ЗУБОВ овраг** - п. Песочни. Пустоши Zubovo, Печатниково (Кусов. 2004). Антропоним

**ПОДГУМЕННОЙ овраг** – п. Песочни (Смолицкая. 1972).

Здесь имеется в виду место, где стоит гумно и его округа (Даль). Ср. Подзараз. Тоже с названием Огуменце, Гуменцы Дмитриевы. См. ниже.

л.п. МЕЗИН овраг № 710. Дер. Мергалово.

Антропоним. Ср. Ефимко Меркурьев Мезеня, служилый человек (в Сибири). 1655. Доп. IV, 20. Федка Мезеня, верхотурский ямской охотник. 1677. Доп. VII, 272. Василий Мезеня, сибирский крестьянин. 1683. Доп. X, 364 (Тупиков. 1903).

л.п. БЫЛИЦА реч. Село Рожествено (Верейский уезд. 1796).

Антропоним. Ср. Василий Былин, 1657 г.

Топоформант **-ица** См. Гиблица, Козица, Рутица, Сеница, Язвица.

п.п. РАТОВКА, РАТОЧКА, РАТАЕВКА (МГММск. Смолицкая. 1972) № 726. Сельцо

Ратаево. ВЕРЕЯ г.

Ср. Ратовка, л.п. Вороницы, л.п. Ипути, л.п. Сожи. Ср. лит. Rotenis (Топоров, 1962. С. 203, 204).

Археология. Верея, город Московской области. В черте города, на мысу правого берега реки Протвы при впадении в нее ручья, городище. Неправильно-овальная (250 x 100 м) в плане площадка поселения с напольной (зап.) стороны укреплена валом и рвом. Следы невысокого вала сохранились и с южн. стороны. Культурный слой содержит отложения эпохи железного века (дьяковская культура), древнерусского (XIII в.) и более позднего времени. Сохранившиеся оборонительные сооружения возведены, по-видимому, в XIV в. Верея упомянута в Списке русских городов конца XIV в.

**КАМЕНКА** (Смолицкая. 1972, Верейский у. 1796) - л.п. Ратовки. Село Каменка.  
Название реки по каменистому характеру дна.

**КЛОКОВСКОЙ овраг** (Смолицкая. 1972, Верейский у. 1796) - п.п. Ратовки.  
Антропоним. Ср. Аверкий Клоков, княжеский приказчик, 1470 г., Кострома (Веселовский С.Б. 1974).

**СУХОЙ овраг** (Смолицкая. 1972. Верейский у. 1796) - п.п. Ратовки.  
Овраг безводный.

л.п. РЫБЕНКА. № 711. Антропоним.  
Ср. Ивашко Рыба, крестьянин. 1498. Писц. IV, 166. Рыбка Микитин, крестьянин пусторжевский. 1605.  
А. И. П, 413 (Тупиков. 1903).

**ВЫГОЛОВСКОЙ овраг. № 712** - л.п. Рыбенки. Антропоним.

л.п. ТРАВИНОВКА (Верейский у. 1796).  
Антропоним. Ср. Трава Семен Иванович Фоминский, первая половина XV в.; от него - Травины и Салтыковы-Травины [см. Дятелина, Осока, Отава, Пырей, Салмак, Салтык, Ща-вей] (Веселовский С.Б. 1974).

**ЛИТВИНОВСКОЙ овраг** (Верейский у. 1796) – л.п. Травиновки.  
Антропоним. Ср. Литвин, Литвиновы: прозвище Литвин - во многих русских родах; кн. Семен Михайлович Литвин Мосальский, конец XV в.; от него - Литвиновы-Мосальские (Веселовский С.Б. 1974). В бассейне Нары село Литвиново.

п.п. КИЧЕЛКА.  
Ср. Кичета, п.п. Ваблн, п.п. Судостн, п.п. Десны, вар. Качата, возможно, из балт. Ср. др.-прусск. Keukot, Keukaite, озеро (Геруглис Арг. ON, 59): (Топоров, 1962. С.190, 212, 237, 240).

п.п. ЕЛЬНЯ. Название отражает особенности места.  
Однако, топоформанты **-на/ня** – балтские, соотносимые с фатьяновской культурой (Гордова. 2014).  
Подробнее см. выше.

**ОБРОСОВСКОЙ овраг** - п.п. Ельни (Верейский у. 1796). Антропоним.

**ДЕДЕНЕВСКОЙ овраг** - п.п. Ельни (Верейский у. 1796).  
Антропоним. Ср. Деденевы, происходили от ростовца Дюдены, который с Тормосом и родителями Сергия Радонежского переселился около 1330 г. в Московское княжество; в XV в. его потомки писались Дюденевыми, а позже стали писаться Деденевыми и во второй половине XVI в. получили поместья в Смоленске. Ср. Дюдень - посол Золотой Орды в Москву в 1294 г. (Веселовский С.Б. 1974).

п.п. МЕНКА (Верейский у. 1796), МЕНЬКА.  
Ср. Менчича, л.о. Поповки, л.п. Бицкой. л.п. Чолкны. л.п. Ипути, л.п. Сожи. возможно, из балт. Menkikje, ср. лат. Мемкупе («Списки Сувалк. губ.», 114) от лит. tepkas «маленький, мелкий» (Топоров, 1962. С.195).

**МЕНЬКОВСКОЙ овраг** - п.п. Менки. См. выше.

л.п. ЛЕЗГИН овраг (Смолицкая. 1972).  
Антропоним. Торжок Лезга, Лезгин: Иван Лезга, крестьянин, 1545 г., Новгород; Степан Лезгин, солдат, 1660 г. (Веселовский С.Б. 1974).

п.п. БЕЗЫМЯННОЙ ПРОТОК (Верейский у. 1796). Дер. Сотниково.

п.п. ПЫШИНСКОЙ, АНИЧИНСКОЙ тож (МГММск. Смолицкая. 1972).  
Антропонимы. Аничковы дворяне владели 3 вотчинами в 1646 г. и 22 вотчинами в 1678 г. (Шватченко О.А. 1996).

л.п. ОБИДЕНКА (Верейский у. 1796). Антропоним.  
Ср. Степан Обида, полковник в Южной Руси. 1670. Гр. и дог. IV, 251 (Тупиков. 1903).

л.п. № 713.

п.п. № 714.

л.п. РЕВИНСКОЙ овраг, № 715 (Верейский у. 1796), **КРОВЕНСКОЙ, КОРОВЕНСКОЙ** МГММск. Смолицкая. 1972). Сокращение названия Коровенской? Антропоним.

п.п. РУТЬ, РУДЬ (Верейский у. 1796), РУДА, РУТА, РУДКА, (МГММск. Смолицкая. 1972) Балтийское название, имеющее много параллелей в гидронимии балтийских территорий: прусск. Ruhteriy литов. Ruturpis и др. от литов. guta — название нескольких видов травянистых растений (Vanagas, 1981).

**КОНОПЛЁВКА** - п.п. Руди.

Антропоним. Например, Коноплев Дмитрий, еретик, в 1505 г. сожжен в клетке (Веселовский С.Б. 1974); помещик Осип Коноплёв, 1610 г. (Поспелов. 2008).

**АПАРЕНКА** - л.п. Руди. Дер. Апаренка.

Ср. Опороть, л.п. Надвы, л.п. Ипути, л.п. Сожи (Топоров, 1962. С.176, 199).

**КРАПИВЕНКА** - л.п. Руди.

Антропоним. Ср. Федор Крапивин, 1536 г. (Поспелов. 2008).

**ПЕТРОВКА. № 730** - л.п. Рути.

Антропоним. Петровы дворяне владели 4 вотчинами в 1646 и 1678 гг. (Шватченко О.А. 1996).

**ВЕШКА, НЕЖЕНКА, № 731** - л.п. Рути. Село Субботино.

Антропоним. Ср. Семен Вешков, 1657 г. [Вес.: 67] (Поспелов. 2008).

Второе название, возможно от первоначального Нежа балтского (голядского) происхождения.

п.п. МАЛАЯ РУТИЦА (1796), М. РУДЦА, БЫЧЕК, БЫКОВКА (1912-17) № 729.

Ср. Рдига, пп Днепра, Судя по вариантам Рьд-, сюда же руд-, ср. Руда, Рудая, Рудка, Руденка, Рудна, Рудня, Рудница и т.д. (Топоров, 1962. С. 220). См. басс. Нары  
См. Руть. Топоформант **-ица**. См. Былица, Гиблица, Язвица, Синица, Козица.

**ГОЩОВКА, (ГУЩОВКА.** Смолицкая. 1972) - л.п. М. Рутицы.

Нередкий в гидронимии корень *Гост-* (*gostb*). Об этом элементе в качестве второго компонента в сложных гидронимах см. выше. Не исключена возможность объяснения из балт. *Gast-* или *Gost-* (см. Арумаа, Scando-slavica, VI, 1960, 174 и след.; там же, 144 и след., собрана весьма большая коллекция названий с корнем *гост-*, *гощ-*) (Топоров. 1962. С.217).

**ДУРАКОВКА** (Смолицкая. 1972) - п.п. М. Рутицы. Дер. Дуракова.

Антропоним. Ср. Дураков: Иван Игнатьевич Дурак Морозов, первая половина XV в.; кн. Федор Семенович Дурак Кемский, середина XV в.; Роман Федорович Дураков, 1579 г., (Веселовский С.Б. 1974).

**АЛЕМЕНКА, ИЛЕМЕНКА** (СпКал. Смолицкая. 1972) - п.п. Руди. Село Алемна (Егорий-Алемна, Георгиевское (СпКал. Смолицкая. 1972), Троицкое Алемны 1912-17 гг.).

**ЧЕУХОВКА** - п.п. Алемнки

**ДОБРИНКА** - п.п. М. Рутицы. Дер. Новая.

Ср. Добрейка, 1) л.п. Ужа, л.п. Днепра, вар. Добрей, 2) п.п. Днепра, вар. Лучка, Лучка Черна; 3) п.п. Лоши, п.п. Гольши, п.п. Прова, п.п. Сожа, вар. Добрянка. Ср. еще Добрейка, л.п. Зап. Двины. Помимо возможности объяснения **из слав**, напрашивается сближение **с балт.** *dubur-*, ср. др.-прусс. *Dobrin*,

лат. Duburgys, река, Dubrius, река, лтш. Duburis, Duburs (Эндаелин, LatV., I, 233—234) (Топоров, 1962. С.184).

**ОЛЬХОВКА** - п.п. М. Рутицы. Дер. Ольховка.

Ольшанка, река (Сп. Твер., 331).— См.: ЛАГВП, 160, 161. Гидроним с названием ольха в балтском варианте, ср. Alsa, (в Литве) Alsara, Alsi, Alsupes, Alsa/Ольса.

В славянском варианте обычна форма Ольховка (Топоров, 1962. С. 160, 161).

См. подробнее Ольшанка, Алчанка, Эльченка, Алешня.

**ВОДРИНКА** – п.п. Ольховки. Дер. Водринка (1790).

**ЯЗВА (ЯЗОВКА). № 727** - л.п. М. Рутицы.

Названия небольших речек связаны с народным геогр. термином язва – «овраг, пещера, яма, нора» (Мурзаев, 2). рр.: басс. Каширки (Ступ.), басс. Осетра (СПр.), басс. Коломенки (Кол.); Язвенка, р., басс. Исконы (Руз.); Язвина, р., басс. Десны (Лен.). (Поспелов. 2008).

Ср. Язусь, л.п. Остра, л.п. Сожи (Топоров, 1962. С.224, 228).

Обратим внимание на р. **Изва** приток Немана.

**ВЕДУНОВ лоск. № 728** - л.п. М. Рутицы.

Антропоним. Ср. Ведунов Иван Тимофеев, дьячок, 1509 г., Новгород

**ИВАНОВСКОЙ лоск. № 729** - л.п. М. Рутицы.

Антропоним. Ср. Ивановы дворяне владели 8 вотчинами в 1646 и 11-ю 1678 гг. (Шватченко О.А. 1996).

**№ 732** - л.п. Рути.

**БАЛЫНЬ** - п.п. Рути. Дер Балынь.

Ср. Балин, пп Десны, Ср. др.-прусс. Balingen, озеро, лит. Valinis, озеро, лит. bala «болото» (Топоров, 1962. С. 176).

**РЖАВКА, № 733** (Верейский у. 1796) - л.п. Рути. Название по цвету воды.

**п.п. ПЫЧЕНСКОЙ** овраг. Антропоним.

**п.п. ОГОРЕНСКОЙ** овраг. Антропоним.

**ПОДКОЛОТНОЙ** овраг - л.п. Огоренского оврага. Название по ландшафтному признаку.

**ДИКОЙ** овраг - л.п. Огоренского оврага. Вероятно заросший.

**РАЗВИМЕНСКОЙ** овраг - п.п. Огоренского оврага. Антропоним.

**п.п. СНЫТНИКОВСКОЙ** овраг (Верейский у. 1796). Дер. Сеченка. Антропоним.

**п.п. МЕЖУХА, МЕЖОВКА, МЕМЕЯХА** (Здановский. 1926). Село Серединское.

Ср. Мемеиха. См. ниже балтские гидронимы по Топорову (Топоров. 1982. С. 6,7).

См. также Мжута, Мжут, Мжудь, Мжилона.

**КАМЕНКА** - л.п. Межухи. Название по характеру почвы,

**ЛИТВИНОВКА** - п.п. Межухи.

Антропоним. Ср. Литвин, Литвиновы: прозвище Литвин - во многих русских родах; кн. Семен Михайлович Литвин Мосальский, конец XV в.; от него - Литвиновы-Мосальские (Веселовский С.Б. 1974).

**ЮРЬЕВСКОЙ** - п.п. Межухи.

Антропоним. Ср. Юрьевы дворяне владели 5 вотчинами в 1678 гг. (Шватченко О.А. 1996).

**п.п. КУЗЕНСКОЙ овраг.**

Антропоним. Ср. Кузенева. Бояр. Кн. (Савелов Л.М. 1898).

**л.п. ХИМКИНСКОЙ овраг.** Дер. Ахматова (Вере́йский у. 1796).

Ср. Химка, р., лп Москвы (*Хим., гор. Москва*). Упоминается в писцовых книгах XVI в. как р. *Хинка*, с XIX в. закрепился вариант *Химка*. Относительно происхождения названия есть различные версии. Возможна связь с балтийскими языками. Например, В. А. Жучкевич [1974] названия ряда сёл *Химы*, *Химец* связывал с литов. *kiminas* — «мох». Правдоподобна также связь названия с народным термином *хим* — «низкий лес, кустарник, преимущественно ольховый с вербой», известным в говорах восточной Белоруссии. Наконец, высказано соображение о возможности сопоставления с русск. антропонимом *Хима*, уменьш. формой имени *Евфимий* (ср. с. *Химино* Водской пятины) [Агеева, 2003].

**л.п. ТМА** (Смолицкая. 1972). См. Темня басс. Нары.

**п.п. РОДИОНОВСКОЙ овраг.** Название по дер. Родионово. Антропоним.

**п.п. МЖИЛОНА.** Село Беницы.

Топоформанты -на/ня – балтские.соотносимые с фатьяновской культурой (Гордова Ю.Ю. 2014).

Беницы. Селище, 10-13, 14-17 вв. при впадении р. *Межевка*.

Археология. Керамика **древнерусская** лепная и гончарная, позднесредневековая, в т.ч. чернолощенная, орудия труда, украшения и бытовые предметы гл. обр. 11—12 вв. Исследованы остатки восьми наземных построек, шесть из которых 10 - нач. 13 в., две — позднесредневековые, сыродутный горн. Связывается с остатками села Беницы, упомянутого в Уставной грамоте Ростислава Смоленского 1-й пол. 12 в.

**ЯРЦЕВСКОЙ овраг** - л.п. Мжилоны.

Антропоним. Ср. Ярц, Ярцев - очень распространено; Василий Федорович Ярц Бирдюкин-Зайцев, 1405 г.; Петр Иванович Ярцев, 1612 г.; Ярцевы, XVI в., Переяславский уезд (Веселовский С.Б. 1974).

**ЧАЛХОВ** и **ДОМНИНСКИЙ** - п.п. Мжилоны. Пустошь Домачина.

Антропонимы. Ср. Иван Чалой, черкасский мещанин. 1552. Арх. VII, 1, 87. Тимош Чалый, белоцерковский казак. 1654. Ю. З. А. X, 784 (Тупиков. 1903).

**ВЯЦКОЙ овраг** - л.п. Чалхова.

Антропоним. Ср. Кузьма Вятка Яковлев сын Сахарусова, дворецкий московского митрополита. 1498. А. К. II, 484. Степан Вятка, даурский казачий пятидесятник. 1663. Доп. IV, 325. Вятко, новгородец. 1225. Лет. X, 88 (Тупиков. 1903).

**ЧЕРНЫШЕВСКОЙ овраг** - п.п. Чалхова.

Антропоним. Ср. Чернышев Василий Ширяев [см. Ширяй], помещик, 1577 г., Коломна (Веселовский С.Б. 1974).

**п.п. БЕРДОВСКОЙ овраг.** Название по дер. Бердовка.

**ИЛЬЯТЕНСКОЕ БОЛОТО** (Вере́йский у. 1796).

Ильятенка – балтский гидроним по В.Н. Топорову (Топоров, 1982).

**РЕУТОВСКОЕ БОЛОТО** (Вере́йский у. 1976).

Ср. Реут, река басс. Сожц, Десны, Сейма. Помимо этого, название *Реут* отмечено в Поочье и в бассейне Днестра. Ср. также *Ревучий*, *Ревун*, *Ревуха* и др. от того же корня. Почти все они лежат к югу от Верхнего Днепра (Топоров. 1962. С. 220).

**л.п. ИСМА (1613), ИСЬМА (Кусов), ИСТМА.** Вытекает из Реутовского болота в лесу. В материалах Генерального межевания XVIII в. упоминается как Исма, Истма. (Руз., НФ, Калуж. обл.). Название неясное. Возможно балтийское происхождение (Поспелов. 2008).

Топоформант -ма соотносимый с волосовской культурой и наследующими ей финно-уграми (меря, мещера) (Гордова Ю.Ю. 2014).

Волость Исмея занимала бассейн р. Исмы до с. Слепушкино и граничила с волостью Торусицкой (Янишевский Б.Е. 2010).

### **ДОБРЫНИНСКИЙ поток** (Смолицкая. 1972).

Антропоним. Ср. Иван Добрынин, крестьянин, 1530 г., Рязань; Кузьма Степанович Добрынин, 1664 г., Новгород (Веселовский С.Б. 1974).

### **АЛЕКСА** - л.п. Исьмы.

Топоформант -кса/-кша указывает на принадлежность к Волосовской культуре. См. Плакса.

### **СВИНКА** - п.п. Алексы. Возможно, финского происхождения

См. Звинка, Язвинка, Сигорьевка.

### **ЛОХНЯ, ЛОКНЯ** (1976). № 743- п.п. Исьмы. Дер. Лунина.

Ср. Локна, 1) пп Десны. 2) пп Нерусы, лп Десны, вар. Б. Локчъ. 3) лп Судовств, пп Десны. Происходит из балт., ср. жемайтск. Лукна, река, Лукня (Спрогис, 174), лит. Lukne, река, Luknat, озеро, лтш. Lukna, река, сюда же др.прусск. Lockeneup (см. о балт. названиях Геруллис, Арг. ON, 90), ятвяж. Luknas. Форма гидронима Локна предполагает стадию Лькна < Lukna.

Локнея, лп Случи, лп Припяти, из балт. \*Luknēja (см. Локна) или слав. оформление балт. названия. Локница, 1) лп Стохода, пп Припяти; 2) пп Свидовкн, пп Уборти, пп Припяти; см. Локна.

Локня, 1) лп Рети, лп Эсмани, лп Десны; 2) лп Вира, лп Сейма; 3) пп Сейма; см. Локна.

Локня, Б., пп Нерусы, лп Десны, вар. Локнянка, М. Нерусса, см. Локна.

Локня, М., лп Б. Локни, пп Нерусы, лп Десны, вар. М. Локна, Смоленка, см. Локна.

Локнянка, 1) пп Нерусы, лп Десны, вар. Локня, М. Нерусса; 2) лп Вира, лп Сейма; см. Локня, Локна. (Топоров, 1962. С.193).

Топоформанты **-на/ня** –балтские.соотносимые с фатьяновской культурой (Гордова Ю.Ю. 2014).

### **УСКОВ** руч. - л.п. Локни (Верейский у. 1796).

Антропоним. Ср. Семен Уской, губной староста Шелонской пятины. 1598. А. К. II, 117. Офонасий Узкой, в Москве. 1613. А. К. I, 587. Андриюшка Уский, селенгинский казак. 1682. Доп. X, 68. (Тупиков. 1903).

### **БОБРОВ овраг** - л.п. Локни (Верейский у. 1796).

Антропоним. Ср. Бобровы: Дмитрий Васильевич Бобр Сорокоумов-Глебов, постельничий вел. кн. Ивана III, третья четверть XV в.; от него – Бобровы (Веселовский С.Б. 1974).

### **МАРЕМЬЯНКА** - п.п. Локни (Верейский у. 1796). Антропоним.

### **КОЛПЬ, КОЛП** (МГММск). № 744 - л.р. Исьмы.

С раннеславянской топонимией связано название реки Колпь (басс. Протвы). Слово колпь служит общей основой для образования понятия «лебедь» в ряде западно- и южнославянских языков от верхнелужицкого до сербскохорватского. Это дает основание считать, что название Колпь — вятичское и означает «лебедь». Такое же значение имеет название р. Колпяна (лп Ламы) и связанное с ним название с. Белая Колпь (Шах.), а также оз. Колпйно в пойме Оки (Срп.). Вместе с тем, следует обратить внимание, что в Поочье, ниже Моск. обл., существует оз. Колп или Гусь, а в р. Гусь (лп Оки) впадает р. Колпь. Такие параллели настораживают и дают повод предполагать, что в говоре вятичей бассейна Оки колпь означало не «лебедь», а «гусь».

Еще более убедительным аргументом в пользу балтийского происхождения суффикса -ита в русской гидронимии следует признать примеры, в которых сходство с соответствующими

балтийскими фактами не ограничивается суффиксальной частью, по распространяется и на корневую. К числу подобных примеров относится неоднократно встречаемое в Верхнем Поднепровье речное название **Колпита**. Оно находит точное соответствие в прусском топониме Gulbīten, впервые засвидетельствованном в 1285 г. Русский гидроним предполагает более старую форму Кълпита из Kulpīta, в которой можно видеть субституцию балт. gulbīs с помощью слав. къlрь (и то и другое значит «лебедь») в заимствованном балтийском гидрониме (Топоров, 1962. С.132, 191).

**КУЗНЕЦОВСКИЙ** исток - л.п. Колпи.

Антропоним. Ср. Кузнец кн. Федор Борисович Горбатого-Суздальский (Веселовский С.Б. 1974).

**ТОРОПЕЦ (ТОРОПЕНКА)**. № 745 - л.п. Исьмы. Дер. Алехина

Антропоним. Ср. Крестьянин Гридка Торопов, 1495 г. (Поспелов. 2008).

Торопец Григорьевич Арцыбашев, 1550 г. (Веселовский С.Б. 1974).

**КРАПИВЕНКА** - пр. Исьмы. Село Симбухово.

Антропоним. Ср. Крапива, Крапивин: кн. Семен Дмитриевич Крапива Стародубский, убит в 1368 г. литовцами на Холхле (см. ниже) (Веселовский С.Б. 1974).

Федор Крапивин, 1536 г. (Поспелов. 2008).

**МАРИНСКОЙ** овраг. № 748 - л.п. Крапивенки.

Антропоним. Марины дворяне владели тремя вотчинами в 1646 и 1678 гг. (Шватченко О.А. 1996).

**РАЗДОРКА (РАЗДОРНА? – МГММск)**. № 751 - п.п. Крапивенки

Название, возможно, образовано народным геогр. термином *раздор* — «разделение реки на рукава» или «место, где расходятся дороги; распутье, развилка» (Мурзаев, 2).

**СМЕРЕТКА** (Верейский у. 1796), **СМЕРЕДКА БОЛЬША** и **МАЛАЯ** - п.п. Исьмы.

Ср. Смередка, река (Здановский И.А. 1926). Если допустить происхождение от основы Смердка, то она имеет аналогии белорусские: Смердея, Смердь, литовскую Смертупис и верхпеднепровскую Смерть. Последний гидроним отнесен исследователями гидронимики Верхнего Поднепровья к балтским (см.: ЛАГВП, 208). См. р. Смередка в бассейне Нары.

**ШАЛОВСКОЙ** - п.п. Исьмы. Антропоним.

**НИКОЛАЕВСКОЙ** № 744 - л. руч. Исьмы. Антропоним.

**ОБЛУЧНОЙ** овраг. № 745 - л.п. Исьмы.

Облучить берег, пск, твр. обойти с лучом, т. е. с горящей лучиной, для ловли раков (Даль)

п.п. № 735

п.п. № 736

**ГУМЕНСКОЙ** овраг, № 746 **(БЛУДЕНСКОЙ)** - л.п. Исьмы. Дер. Гуляева Гора.

На плане Генерального межевания 1784 г. показаны д. *Ильятино* и *Суляева*, расположенные на левом берегу р. Исьмы по разные стороны впадающего в нее оврага. Название *Суляева*, по-видимому, ошибочно вместо правильного *Гуляева*. На топографической карте 1852 г. эти деревни показаны под общим названием «*Гуляева Гора*», в списке 1862 г. д. *Гуляева Гора (Ильяшино)*; в 1890 г. *Ильятино*, в 1911 г. *Гуляева Гора, Ильятино тож*; в переписях 1979, 1989 гг. также было *Гуляева Гора*, Антропоним. Иван Гуменец, крестьянин, зап. 1618. Арх. III, 1, 250. (Тупиков).

См. Подгуменной, Огуменце, Гуменцы Дмитриевы.

Антропоним. Ср. Блудовы, графы и дворяне. ДРК, ч.2 (Савелов Л.М. 1898).

**СМОЛИНКА, ИЛЬЯТЕНКА тож** (Верейский у. 1796) л.п. Исьмы. Село Смолинское.

Ср. Смолость, пп Волмы, лп Свислочи, пп Березины. Возможно из балт., ср. лит. Smolstys. (Топоров, 1962. С. 208). Ильятенка – балтский гидроним по В.Н. Топорову (Топоров, 1982).



**БЕРЁЗОВКА** - п.п. Смоленки..

Гидронимы Березовая, Березовка, Березайка, Березина восходили изначально к балто-славянскому бързь «быстрый поток» и лишь впоследствии стали восприниматься как мотивированные словом берёза (см.: Мурзаев, 1995, 19).

№ 747 – л.п. Смоленки.

**ВОИНОВ буерак** (МГММск), №748 л.п. Смоленки.

Антропоним. Ср. Воиновы. Бояр. Кн. (Савелов Л.М. 1898).

**ДИРОВКА, ШАРАПОВКА** - п.п. Смоленки.

Ср. Дира, п.п. Унечи, л.п. Ипути, л.п. Сожи. Не исключена возможность сравнения с лтш. Dīra, река; лит Dig-bala (Топоров. 1982, С. 183).

Второе название – антропоним. Шарапов - распространенное прозвище; Вениамин Шарапов, старец Троицкого монастыря, в первой четверти XV в. дал монастырю существующее ныне село Шарапове в бывшем Переяславском уезде. Шарап - поток и разграбление ("на шарап") (Веселовский С.Б. 1974).

**БОБРОВКА. №751** - л.п. Смоленки. Дер. Боброг, Боброва.

**ЧИЖЕВ овраг** - л.п. Смоленки.

Антропоним. Ср. Чижов. Бояр. Кн. Дв.Р., ч.2; (Савелов Л.М. 1898).

**ПРОНЧИЩЕВСКОЙ овраг. №752** - л.п. Исьмы.

Антропоним. Ср. Прончищев Василий Фуников, стрелецкий голова, 1550 г. (Веселовский С.Б. 1974). **Василий Васильевич Прончищев** (1702 — 1736) — русский полярный исследователь Арктики и морской офицер. Род. в дворянской семье в усадьбе Богимово Тарусского уезда (ныне — в Ферзиковском районе Калужской обл.).

л.п. № 753 - л.п. Исьмы.

л.п. БОГОЯВЛЕНКА, № 754 - л.п. Исьмы. Название по селу Богоявленскому.

**ПУЩИКА** - л.п. Богоявленки. № 756. Дер. Крестьянка.

Антропоним. Ср. Огофон Данилов сын Пущина. XVI в. (Поспелов. 2008).

Пущины: Осип Васильевич Пуща Олуповский, 1550 г.; от него - Пущины, XVI - XVII вв., Новгород и Рязань (Веселовский С.Б. 1974).

№ 755 - л.п. Богоявленки.

№ 756 - л.п. Богоявленки.

**ПЛАКСА, № 738** - п.п. Исьмы. Дер. Плакса.

Гидронимы финно-угорские с топоформантом на - **кса/ кша**. См. Алекса.

**КАМЕННОЙ овраг, № 739** - л.п. Плаксы. Название по характеру грунта.

№ 737 - п.п. Плаксы.

**КОСТИНСКОЙ буерак** - л.п. Исьмы. Антропоним.

**РАКИТНЯ № 740** - п.п. Исьмы. Село Спас-Косицы.

Археология. На прав, берегу р. Исьма расположен большой ("Княжеский") курган. Р.Л. Розенфельдт предполагает, что памятник может быть и древним городищем (АКР. Наро-фоминского р-на). См. подробнее Ракитня у с. Сокольниково и Ракитня басс. Нары.

№ 741 - п.п. Ракитни.

№ 742 - п.п. Ракитни.

**КНЯЗЕВКА.** № 740 bis. - л.п. Исьмы. Дер. Князева (1796). Князевое?

Название по деревне. Ср. крестьянин Прохно Князь, 1498 г.; Третьяк Гридин сын Князева, 1536 г. Не менее вероятно и образование названия от титула *князь* одного из прошлых владельцев селения (Поспелов. 2008).

л.п. **ОБОРЕНКА МАЛАЯ.** Село Совьяки.

Антропоним. Ср. Обора, Оборины: Обора Романович Мусоргский, конец XV в.; Агафон Обора, крестьянин, 1495 г., Новгород; Василий Семенович Обора Заборовский, начало XVI в.; Филипп и Василий Васильевичи Оборины, 1515 г. (Веселовский С.Б. 1974).

Обора - 1) загон, полоса хлеба, 2) завязки для лаптей, 3) скотный двор (Даль)

Археология. Совьяки. Стоянка зеленый бор, **неолит**. Мыс лев. берега р. Оборенки. Кремневые скобель, пластина с ретушью, отщепы и сколы.

п.п. **КРИВОЙ овраг, КРУТОЙ.** Село Красное. Название по физико-географическому признаку.

Археология. Красное. Селище 1, Р.Ж.В., 14-17 вв. Керамика лепная гладкостенная (**дьяковская** к-ра, 1-я пол. I тыс. н.э.) и гончарная позднесредневековая; грузик "дьякова типа". Позднесредневековый культ, слой связывается с остатками села Красное, упомянутого в письменных источниках нач. 16 в. Красное. Селище 2. 14-17 вв. Керамика позднесредневековая.

л.п. **ОБОРЕНКА БОЛЬШАЯ.** Боровск, город. См. Оборенка Малая.

№ 749 - п.п. Б. Оборенки.

№ 758 - п.п. Б. Оборенки.

**КОБЕЛЕВКА.** № 759. - л.п. Б. Оборенки. Дер. Кобелевка

№ 760 - п.п. Б. Оборенки. Дер. Федотово.

№ 761 - л.п. Б. Оборенки.

№ 762 - л.п. Б. Оборенки.

№ 763 - п.п. Б. Оборенки.

№ 764 - п.п. Б. Оборенки.

№ 765 - п.п. Б. Оборенки.

№ 766 - п.п. Б. Оборенки.

п.п. **ВАСИЛЬЕВСКОЙ овраг.**

Антропоним. Ср. Васильевы, дворяне владели 12-ю вотчинами в 1646 и 9-ю 1678 гг. (Шватченко О.А. 1996).

п.п. **ТЕКИЖА.** БОРОВСК город.

Наличие гласного элемента перед суффиксом -жа (-ожа, -ежа, -ижа, -ужа) при неславянской основе позволяет думать о возможности балтского происхождения гидронима. При учете балтского окружения бассейна этой реки оно очень вероятно (Седов.1971)

Топоформанты -жа/ -ожа, -ежа, -ижа, -ужа, (мена ж:з), относимые к голядскому диалекту (Топоров. 1982. С. 240).

Стан Околородный. Ближайшие окрестности уездного города.

Археология. Боровск. Историчое с кий культурный слой, 13—17 в. Терр. г., на обоих берегах р. Протва. Керамика 2-й пол. 13—17 вв., железные шлаки, кости животных. Посадские р-ны — вне пределов детинца, от нижнего течения р. Текижа до включенного в черту г. с. Высокое. Керамика 2-й пол. 13—17 в., железные ножи, игла, гвозди, бронзовый нательный крест, каменный жернов и т.п. Выявлены остатки усадьбы. Колл. в КОКМ (АКР Калужской обл.

БОРОВСК. Исторический культурный слой, 13-17 в. Терр. г., на обоих берегах р. Протва у её излучины. Площадь ок. 18 тыс. кв. м, выс. Культ, слой до 2,5 м. Керамика 2-й пол. 13—17 вв., железные шлаки, кости животных. Посадские р-ны — вне пределов детинца, от нижнего течения р.

Текижа до включенного в черту г. с. Высокое. Культ, слой от 03 до 1 м. Керамика 2-й пол. 13-17 в., железные ножи, игла, гвозди, бронзовый нательный крест, каменный жернов и т.п. Выявлены остатки усадьбы.

**ЯМНОЙ** овраг - л.п. Текижи. Название по физико-географическому признаку.

**л.п. ИСТЕРЬМА, ИСТРЕМА (ИСТИРНА, ИСТИРКА)?** ККал. Смолицкая. 1972). Село Роща.

Ср. - истр. -балт. "str" - течь, стремнина, Истра, река с притоком Малая Истра (Здановский И.А., 1926).— О балтском происхождении этого гидронима см.: М. Vasmer, 1932, 622; К. Buga. RR, III, 525, 526 (Седов. 1971)

Топоформант –ма соотносится с ареалом волосовской культуры, без разделения с генетически связанными культурами более поздних периодов (см.: Седов, 1972, 3–4).

Топоформанты -на/ня –балтские.соотносимые с фатьяновской культурой (Гордова Ю.Ю. 2014). Топоформант –ка – славянский.

Смена топоформантов указывает на историческую преемственность гидронима.

Археология. Село Рябушки. Селище 2, 9-10, 16-17 вв. Лев. бер. р. **Истерьма**

Керамика лепная, близкая роменской, и гончарная позднесредневековая, преимущественно белоглиняная и чернолощенная, железные крючок и гвоздь, куски глиняной обмазки, кости животных.

№ 767 - л.п. Истерьмы.

№ 768 - л.п. Истерьмы.

№ 769 - л.п. Истерьмы.

№ 770 - п.п. Истерьмы..

№ 771 - п.п. Истерьмы.

**п.п. МИШКОВСКОЙ овраг.** Антропоним.

**л.п. УТОК. № 774.** См. Утч.

**ГОРЕЛКА.** № 775 - л.п. реки Уток.

Антропоним. Ср. Ондрюшко Горелой, 1649 г. (Поспелов. 2008).

**л.п. № 776.**

**л.п. ИНИЮТИНСКОЙ. № 777.** Ермолино, город..

Антропоним. Ср. Инюта Федорович Аисин, 1545 г. (Веселовский С.Б. 1974).

**л.п. № 778.** Дер. Лапшинка

**л.п. СТРАДОМНА (1613), СТАРАЯ ДОМНА (1709//АП. Вып. 14. С.374), СТАРОДОМНА (1778), СТАРОДОВКА, СТАРОДОМКА** (Смолицкая. 1972).

Ср. Страдань, п.п. Стайни, п.п. Ивота, л.п. Ветьмы, л.п. Десны. Гидронимов на –ань на Верхнем Поднепровье более трёх десятков (Топоров, 1962. С.105,112).

Есть р. Страдань и в басс. Пахры (Поспелов. 2008).

Топоформанты -на/ня –балтские.соотносимые с фатьяновской культурой (Гордова Ю.Ю. 2014). Топоформант –ка – славянский.

Археология. Боровский пос. Селище. 4 - 7, **мощинская**, 14 - 17 вв. лев. берег р. Страданка (Страдаловка), лев. уроч. Троица. Керамика мощинской к-ры и позднесредневековая (АКР. Калужская обл.)

№ 779 - п.п. Страдомны

**л.п. ТРОИЦКОЙ овраг. № 780.** Название по церкви Троицы в Косягах.

**л.п. ПЫРИНКА. № 781.** Пыренский погост.

Возможно тоже, как и Перенка из балтских названий Верхнего Поднепровья — ЛАГВП, 201 (Седов. 1971). См. бассейн Лужи.

№ 782 - л.п. Пыринки.

л.п. № 783.

п.п. ЛЕВШИНСКОЙ овраг.

Антропоним. Дворяне Левшины в 1678 г. владели тремя вотчинами (Шватченко О.А. 1996)..

п.п. КОМЛЕВСКОЙ овраг. № 784. По названию населённого пункта села Комлево..

Антропоним. Ср. Комель Иван, слуга Троицкого монастыря, середина XVI в.; Комлев Кирилл, посадский человек, 1624 г., Соль Вычегодская (Веселовский С.Б. 1974).

**ФАТЕЕВСКОЙ овраг** - п.п. Комлевского. По названию населённого пункта дер. Фатеево.

п.п. ЗАЙЦОВСКИЙ овраг. № 785. Церковная земля. Антропоним.

п.п. ГАНЦОВСКОЙ овраг. Село Белкино. Антропоним

п.п. КУТЕПОВСКОЙ овраг. № 786. По названию населённого пункта Кутепова.

Ср. Кутеповы Михаил и Матвей Федоровичи, 1587 (1687? - С.В.) г., Тула (Веселовский С.Б. 1974).

**БЕРЕЗОВСКОЙ овраг. № 787** - п.п. Кутеповского.

Гидронимы Березовая, Березовка, Березайка, Березина восходили изначально к балто-славянскому бързь «быстрый поток» и лишь впоследствии стали восприниматься как мотивированные словом берёза [см.: Мурзаев, 1995, 19],

л.п. РЕПНА (РЕПИНКА). Сельцо Пяткино.

Балтский гидроним по В.Н. Топорову (Топоров. 1982, С. 6-7)

Топоформанты **-на/ня** –балтские, соотносимые с фатьяновской культурой (Гордова Ю.Ю. 2014).

Репна - род поземельного владения XIV в.

Волость Репенская — на левом берегу Протвы до речки Деричны, напротив Гремичей и Пыренской (Митрошенкова Л.В. 2003).

л.п. САМСОНОВСКОЙ овраг. № 788. Название по дер. Самсоново. Антропоним

Археология. Обнинск. Селище 1, Р.Ж.В – **дьяковская** прав, берег руч. Самсоновский, Керамика лепная гладкостенная, предположительно **дьяковской** к-ры, железный листовидный наконечник стрелы, кости животных.

л.п. РАМЕНКА. Дача художника П.П. Кончаловского.

Название от русск. геогр. термина «рамень», имеющего ряд значений — от «заброшенной пашни (обычно в лесу)» до «густого с подлеском леса» (Сл. Р. Яз., 21).

Археология. Обнинск. Селище 2, 11-13 вв. Керамика гончарная древнерусская.

Обнинск. Селище 3, 4-7 вв. При впадении в ее долину оврага, в урочище "Дача Кончаловского".

Керамика **мощинской** к-ры.

Стан Лужецкий. По р. Луже. Первое известие в духовной кн. Владимира Андреевича (1410), в составе волостей княгини-вдовы.

п.п. ЛУЖА (1790 г.) Дер. Балынь (Лужная) – СпКал (Смолицкая. 1972).

«Река Лужа имеет вершину свою в Можайском уезде из болота большого близ деревни Раева, а впадает разстоянием от города Ярославца в 7 верстах в реку Протву. Сия река не рыбна, а ловятся в ней окуни, плотва, ерши, пескари и протчая мелкая рыба, а также бывают щуки, головли и лещи нарочитой величины» (Описание города и уезда 1775 года Малоярославца. Материалы для истории города XVII XVIII столетий. М., 1884)

Лужа — река в Московской и большей частью Калужской областях России, правый приток Протвы. Протекает по территории Износковского, Медынского, Малоярославецкого и Боровского районов.

Истоки — юго-западнее деревни Зенино. Один из них берёт начало из небольшого мохового болота в Можайском районе в полукилометре от границы двух областей.

Длина — 159 км, площадь бассейна — 1400 км<sup>2</sup>. Питание преимущественно снеговое. Половодье в апреле — мае; размах колебаний уровня 6,1 м. Замерзает в ноябре, реже — в декабре, вскрывается в апреле. В низовьях реки — город Малоярославец. «*При здеишем городе и уезде купеческих и никаких пристаней и ходу судов не бывакт*» 1775 г.

Лужа, река (Сп. Калуж., 28). Название образовано из балтского *Lui(i)a* (см.: *K. Vuga. RR, III, 531*). (Седов В.В. 1971).

См. также верхнеднепровский гидроним Ложанка, лп Остра, лп Сожи., вар. Лужинка. Колебание вокализма в вариантах таково, что даёт основание предполагать заимствование балт. формы типа *Lugen-/ Lugin-*. (Топоров, 1962. С.194).

Топоформанты -жа/ -ожа, -ежа, -ижа, -ужа, (мена ж:з), относимые к голядскому диалекту (Топоров. 1982. С. 240).

### **ТРОСТЯНКА** - п.п. Лужи. Дер. Сорокино.

Ср. Трасна, Тросня, Туросна многочисленные в басс. Днепра, особенно Тростянка. Возможно из балт. (Топоров. 1962. С. 210, 221).

Название от *трость* — «тростник», причем в русском литературном языке и в значительном числе говоров слово *тростник* означает не только собственно тростник, но и выступает как общее родовое название многих водных растений: аира, камыша, рогоза, ситника, сусака и др., растущих обычно в комплексе (Поспелов. 2008)..

### **ОСТРОБАЕВСКОЙ овраг** (1790) - п.п. Лужи. Антропоним.

### **ОБЛУЖЬЯ** (1790), **ЛАВИНА** - л.п. Лужи. Дер. Похожаева.

Название Облужья – заросшая травой (Даль). Второе название антропоним.

### **ЯЗОВКА** - п.п. Лужи. Дер Слещова.

Названия этих небольших речек связаны с народным геогр. термином язва – «овраг, пещера, яма, нора» (Мурзаев, 2).

Ср.: басс. Каширки (Ступ.), басс. Осетра (СПр.), басс. Коломенки (Кол.); Язвенка, р., басс. Исконы (Руз.); Язвина, р., басс. Десны. (Лен.). Но возможен и балтский след. Ср. р. **Изва** приток Немана.

### **КОЗИЦА** - п.п. Лужи.

Антропоним. Ср. крестьянин Михаил Козица, 1495 г.

Топоформант **-ица** см. Былица, Язвица, Синица, Гиблица.

### **ЛИПЕНКА, ЛИПОВКА** (1790) - л.п. Лужи. Село Передел.

Гидроним от липа, преобладающий в названиях населенных пунктов и лишь в незначительном количестве встречаются названия рек и оврагов (Поспелов. 2008).

### **ПЕРЕДЕЛЕЦ** - п.п. Лужи.

Есть также с. Передол ниже устья Лужи, речка Переелда и пустошь в басс. Нары

Топоформант **-ец**. Подробнее см. **Сосновец**, Дедец, Лютец, Овинец, Плотовец, Сликец, Торопец, Ржавец.

### **ОБИЗЕРКА, МЕДЯНКА?** - л.п. Лужи. Село Дунино.

Ср. Меденка, Медынка – балтские гидронимы (Топоров В.Н. 1982).

### **ХОТБЕНЬ** - п.п. Обизерки.

Возможно название связано с предполагаемым некалендарным личным именем *Хотей*. В словарях др.-русс. имени его нет, но развитость антропонимии от *Хот* (*Хот, Хотен, Хотеш, Хотяк* и др.) позволяет с большой степенью вероятности считать возможным существование и этого имени (Поспелов. 2008).

**ВОЛЫНЦОВСКОЙ овраг** - л.п. Обизерки.

Антропоним. Ср. Волынец Матвеев сын Скобеев, можайский дворянин. 1642. Гр. и дог. III, 382 (Тупиков. 1903).

**ПИЩОВКА** - л.п. Лужи.

Антропоним. Ср. Первой Дорофеев сын Пищалик, московский гость. 1598. А. Э. II, 46 (Тупиков. 1903).

**РЕМИГА** - п.п. Лужи.

Ср. Ремижа, река (Сп. Калуж., 398).—Основа неясна. Балтское окружение района этой реки и примыкание -жа с помощью гласного элемента допускают предположение о балтеком происхождении гидронима.

Ремислѣк, река (Сп. Калуж., 90). Может быть, происходит от лит. *gampus* — «спокойный, тихий» (Седов. 1971).

Топоформант **-га** м.б. соотнесён с волосовской культурой и её наследниками финно-уграми (мордва, меря) (Гордова. Ю.Ю. 2014).

**КРУПИНСКОЙ овраг** - л.п. Ремиги.

Антропоним. Ср. Михаил Крупа, новгородец. 1398. Новг. 387. Игнат Крупа, ивангородский торговый человек. 1498. Писц. IV, 230. Томас Крупка, офицер, зап. 1567. Арх. Сб. IV, 222 (Тупиков. 1903).

**ГОРБУНОВСКОЙ овраг** - л.п. Ремиги.

Антропоним. Ср. Горбунов Алеша, пристав вел. кн., 1532 г. (Веселовский С.Б. 1974).

**СТУДЕНКА** - л.п. Лужи (см. басс. Нары).

**ТРУФАНОВКА** - п.п. Лужи.

Антропоним. Ср. Труфан Ильин, 1523 г. (Поспелов. 2008).

**ЗАЛОЧА** - п.п. Лужи. Залучное, д., *НФ*.

Ср. В 1784 г. упоминается как д. *Залучная*, т. е. лежащая «за лукой» (*лука* — «большая длинная излучина реки; дуга, крутая меандра»), а деревня расположена в большой излучине Протвы, следующей сразу за другой излучиной, что и определило ее название; в переписи 1926 г. название впервые указано как Залучное (Поспелов. 2008).

**ВЛАСЬЕВСКОЙ овраг** - л.п. Залочи. Антропоним.

**ЩУРОВКА** (1790) - л.п. Залочи. Антропоним. Ср. Щур Григорий Васильевич Курчев-Пушкин, серединаXVI в.; Васко Щуров, 1552 г. (Поспелов. 2008).

**ЖЕМЧУЖНИКОВСКОЙ овраг** - п.п. Лужи.

Антропоним. Жемчужниковы – русские дворянские роды были стольниками и стряпчими. Род Жемчужниковых внесён в VI часть родословной книги Орловской и Калужской губерний.

**ТОПОРНИКА** - п.п. Лужи.

Антропоним. Ср. Топорнины — русский дворянский род, внесён в VI часть дворянские родословные книги Симбирской, Самарской, Саратовской, Нижегородской, Тамбовской, Оренбургской, Пензенской губерний.

**МОЛЧАНОВСКОЙ овраг** - л.п. Топорники.

Антропоним. Многие Молчановы были в XVII веке дворянами московскими. Этот род Молчановых внесён в VI часть родословных книг Новгородской, Санкт-Петербургской и Тульской губерний. В бассейне Нары владели селцом Княжое (Молчановские хутора) на речке Радинке.

**МИЛШЕВКА (МИЛШОВКА. 1790)** - л.п. Лужи.

Антропоним. Ср. Милешко (Militszko) Кулич, крестьянин кременецкий. 1563. Арх. VII, 2, 100 (Тупиков. 1903).

**СЕЛЧАНКА (СЕЛЧАНКА, 1790)** - л.п. Милешевки.

Название речки, возможно, от населённого пункта «сельцо» – небольшое «поселение с господской усадьбой, центр поместья, вотчины» (Поспелов. 2008).

**ЩУРОВКА (1790)** - л.п. Лужи.

Антропоним. Ср. Щур Григорий Васильевич Курчев-Пушкин, середина XVI в.; Васко Щуров, 1552 г. (Поспелов. 2008).

**ПРОТОМОЙКА** - л.п. Лужи.

Ср. Протомойка, р., басс. Пахры (*Лен.*). Реконструируемая исходная форма гидронима *Протомойка* от народного термина *портмойня* – «плот на реке, озере для мытья и полоскания белья» [Даль] (Поспелов. 2008).

**ЛАВЫЖЕНКА (ЛЕВЫЖЕНКА), ЛОПЫШЕНСКОЙ** (Смолицкая.1972 ) - п.о.

Протомойки. .

**ДЫНКА** - п.п. Лужи. Дер. Корачева. Дер. Воскресенская.

Ср. Дыма, лп Днепра из балт. Duma, ср. лтш. dums «темный» Буга (TiZ, I, 1923, 23) (Топоров, 1962. С.186).

**ШЕЛОХОВКА** - л.п. Дынки.

Антропоним. Ср. Шолох, Шолохов: Иван Михайлович Шолох Чертов, слуга митрополичьего дома, 2-я половина XV в.; Степан Шолох, крестьянин, конец XV в. (1493 г.), Новгород; Федор Шолохов, боярин митрополита Алексея, третья четверть XIV в. Ср. шелохнуть, шелохнуться (Веселовский С.Б. 1974).

**ЗАЗУЛИНКА** - п.п. Дынки. Антропоним.

**КРЕМЕНЕЦ, РУЧЕЙКА (1790)** - л.п. Лужи. Село Кременское.

Анализируя название реки, В. И. Топоров [1972: 240] отмечает, что «правдоподобна связь с балтийским Krim», и приводит в качестве параллелей ряд гидронимов, зафиксированных на балтийских территориях: Krumiskiu e was, Krimunas и мн. др.

Суффикс **-ец** в гидронимических названиях может присоединяться к корню непосредственно (Овинец, Лютец, Дедец, и т. д.), а также к корню, снабженному расширителями: **-ен-ец** (Топоров. 1962. С.97).

Подробнее см. **Сосновец**, Дедец, Лютец, Овинец, Переделец, Плотодец, Сликец, Торопец, Ржавец  
Вариант Ручейка с балтским топоформантом **-ейка**. См. Вепрейка, Мармазейка, Серпейка.

**ХИВИНСКОЙ овраг (1790)** - п.п. Лужи. Дер. Левина.

**ГЛЫЖИНСКИЙ овраг** - л.п. Лужи. Название по пустоши Глыжина. Антропоним.

**МОСАЛОВСКОЙ овраг** - л.п. Лужи. Название по селу Мосалово.

Антропоним. Ср. Мосол, Мослов: Федор Давидович Мосол Загрязский, 1495 г. (Веселовский С.Б. 1974).

**ОНЕГА (АНЕГА) 1613, НИГА** - п.п. Лужи (см. Венага).

Ср. Онежское озеро на финно-угорской территории. Топонимы с формантами **-га**, соотносятся с волосовский культурой:

**ТОЛОМАНОВКА, ИНШУКОВСКОЙ овраг (1790)** - приток Ниги. Антропонимы.

**БЕЗЫМЯННОЙ овраг (1790)** - п.п. Ниги.

**ОДУЕВСКОЙ овраг** (1790) - п.п. Ниги. Село Одуевское. Антропоним.

**НИКУЛИНКА, ОСТРИК** (1790) - приток Ниги. Антропоним.

**МИСИДА (МЕСЕДА, МЯСЕДА** (1790) - приток Ниги.

Буга В.Н. анализировал ятвяжские названия рек с суффиксом *-da* (ср. прусск. *unds* «вода») типа Ясельда, Голда, Гривда, Соколда, Роспуда, Нида (Топоров 1959а). Ср. Переелда - басс. Нары.

**ХОМЯКОВКА** (1790) - л.п. Мисиды.

Антропоним. Ср. Хомяков: кн. Иван Данилович Хомяк Пенков Ярославский, боярин, 1524 г.; Степан Хомяк Бундов [см. Бундо], 1562 г.; Борис Хомяков, Первая половина XVI в.; от него - Хомяковы, XVI в. и позже, Тула (Веселовский С.Б. 1974).

**НЕМЕРСКА (1790), БРЮХОВСКАЯ** - п.п. Лужи. По названию дер. Брюхово  
Ср. Немегля, возможно из балт. *Nemiglė* (Топоров, 1962. С.198).

**МАРЮТИНСКОЙ овраг** (1790) - приток Немерски. Дер. Марютина.

**ЛУЖАНСКОЙ овраг** (1790) - приток Немерски..

Ср. Ложанка, л.п. Остра, л.п. Сожи, вариант Лужинка. Колебание вокализма в вариантах таково, что даёт основание предполагать здесь заимствование балт. формы типа *Lugin-*.(Топоров, 1962. С.194).

**РУЧЕЙКА** - л.п. Лужи. Ниже Мосалова.

Вероятно из балт. ср. суфф. **-ей-ка**. См. Серпейка, Мармазейка, Вепрейка, Турейка.

**ГЛИНИЩЕВ овраг** (1790) - п.п. Лужи. Название по пустоши Глинищева.

Антропоним. Ср. Ян Глинка, каштелян королевский. 1613. Арх. Сб. V, 212 (Тупиков. 1903).

**ВЕПРЕЯ (1613 г.) ВЕПРЕЙКА** - п.п. Лужи. Погост Ильинский.

Вепрейка – балтский гидронимический суффикс на **-ейка** (Седов В.В. 1971).

Балт. суффикс – *ейка* производный от древнебалтийского гидронимического суффикса – *еја*. (Топоров, 1972. 271). См. Мармазейка, Ручейка, Серпейка, Турейка.

Волость Вепрейская. От речки Вепрейки. В пределах Медынского и Малоярославского уездов. Впервые упоминается в духовной князя Владимира Андреевича 1410 г., как часть удела княгини Ульяны.

**РЕМЯСЕЛКА** - л.п. Вепрейки (1790).

Гидронимические образования с основой *ram-* (ср. лит. *ramus* «спокойный, тихий») мы располагаем точным соответствием в др. прус. *Ramestow, Ramesto* (1349 г.) (Топоров, 1962. С.167).

**ЖВАЛОВКА** - л.п. Вепрейки. Название по пустоши Жвалова (1790).

Жваловы, вторая половина XVI - XVII в., Тульский уезд (Веселовский С.Б. 1974).

**ШУБИНКА** - п.п. Вепрейки. Название по сельцу Шебино (1790).

**КАМЕНКА** - л.п. Вепрейки. Название по характеру грунта.

**ВЕНЕГА**, рч. (1613 г.) - л.п. Вепрейки. Сельцо Головино (см. Берега, Онега).

Топонимы с формантами **-га**, соотносятся с волосовский культурой.

**ВЕНЕШКА**, рч. - л.п. Венешки. Дер. Рыбина. Уменьшительное от Венега. См. выше.

**РЫБАКОВСКОЙ овраг** - л.п. Венешки. Антропоним.

**ЛАХОВКА (1790), ДЫРДИНСКОЙ овраг** п.п. Венешки.

Антропонимы. Ср. Лахины. Ливны, XVII в. (Савелов Л.М. 1898). См. ниже Дылдинской.



**ФОПИЛОВСКОЙ овраг** - п.п. Венешки. Антропоним.

**ИВАНЦОВСКОЙ овраг** - п.п. Венешки. 1790 г. Антропоним.

**ЧЕРМЕНЬ** (1613), **ЧЕРМЛЕНКА** (1790) - п.п. Лужи. Пустошь Булатово, Бутово тож. Чермный – рыжий, красный, бордовый (Даль). Название по характеру грунта. См. Опень.

**МАТВЕЙКОВСКОЙ овраг** (1790) - л.п. Чермени. Антропоним.

**ВИХЛЯЕВКА** - л.п. Чермени (1790). Антропоним.

**СЛОБОДСКОЙ овраг** - п.п. Лужи. Село Лукьяново. Название по бывшему ранее населённому пункту «Слобода».

**ПЛОСКОЙ, КОНСТАНТИНОВСКОЙ овраг** - п.п. Лужи.

Первое название по географическому признаку, второе – по владельцу. Ср. Константиновы, дворяне владели 2-мя вотчинами в 1646 и 3-мя в 1678 гг. (Шватченко О.А. 1996).

**КОБЫЛИНСКОЙ овраг** - л.п. Лужи. Сельцо Щехино.

Антропоним. Ср. Кобыла, Кобылин: Андрей Иванович Кобыла, боярин московских князей, середина XIV в.; Сухово-Кобылины помещики, конец XV в., Новгород (Веселовский С.Б. 1974).

**ПЛОСКОЙ овраг** - п.п. Лужи (1790). Название по географическому признаку.

л.п. **АЛЕПКА** речка - л.п. Лужи.

л.п. **ПОПКОВ овраг** - л.п. Лужи.

Антропоним. Ср. Попковы: Никита Попко, крестьянин, 1495 г., Новгород; Гаврило Попок, холоп, 1595 г., Новгород (Веселовский С.Б. 1974).

**КЩЕМА, КЩЕНКА** (1613), **КСЕМА, КЩОМА** (СпКал) - л.п. Лужи. Сельцо Ищеиново.

В.Н. Топоров показал, что гидроним Кшна (лев. пр. Буга) по происхождению — ятвяжский. (Финно-угры и балты..., 1987. С.414).

Топоформант -ма м. б. соотнесён с волосовской культурой и её наследниками финно-уграми (мордва, меря). (Гордова . 2014). Балтская основа и финно-угорское окончание говорит о смешанном населении.

**ДЫЛДИНСКОЙ овраг** - л.о. Кщемы. Сельцо Корнеевское, Воронинское (1613).

Антропоним. Ср. Дылда, Дыдылда, Дыдылдин: Василий Дылда Демидов, дворцовый дяк вел. кн. Ивана, 1480 г. Ср. село Дыдылдино под Москвой. Дылда, дыдылда - долговязый, долгоногий, нескладный человек (Веселовский С.Б. 1974).

**ШАХОВСКОЙ овраг** - приток Дылдинского ов.

Антропоним. Ср. Шаховские, князья: Константин Глебович Шахконец XIV в. (Веселовский С.Б. 1974).

**КОВЫЛЕНСКОЙ овраг** - л.п. Кщемы.

Антропоним. Ковыла Семен Федорович, конец XIV в.; из его рода - Иван Степанович Ковыла Ивашкин, 1625 г., Тула. Ковыла, ковыль - степная трава

**ШУМКА**, рч. - л.п. Кщемы. Дер. Шувалово.

Название по производимому речкой шуму. Не исключаем и искажение названия деревни.

**ИЩЕНСКОЙ овраг** - п.п. Кщемы. Дер. Ищеина.

**КЩЕМА МАЛАЯ** - п.п. Кщемы. См. Выше.

**БОБОЛЬСКАЯ** рч. - л.п. М. Кщемы. Село Буболь (1410), Бобол, Алтухово тож (1613). Стан Бобольский. В пределах нынешнего Медынского уезда. Название от с. Боболи или Бобыли (в XVII ст. родовая вотчина кн. Львовых, ранее - вотчина кн. Курлятевых). Впервые упоминается в духовной князя Владимира Андреевича 1410 г. в числе волостей, доставшихся его вдове, княгине Ульяне, под названием Буболь.

В 1613 г. боярин Борис Михайлович Лыков владел с. Бобол, Алтухово тож, пятью деревнями и тремя пустошами (Доэор 1613 г.).

Боболь Иван Андреевич Волынский, первая половина XVI в.; Иван Иванович Кудреватый. Боболь Беззубцев, вторая половина XV в. Боболь - щеголь, франт (Веселовский С.Б. 1974).

**КАМЕНОВСКОЙ овраг** - л.п. М. Кщемы.

Антропоним. Ср. Каменевы дворяне владели вотчиной в 1678 г. (Шватченко О.А. 1996).

**ВИЦКОЙ овраг** - л.п. М. Кщемы.

Антропоним. Ср. Кузьма Вятка Яковлев сын Сахарусова, дворецкий московского митрополита. 1498. А. К. II, 484. Вятко, новгородец. 1225. Лет. X, 88 (Тупиков. 1903).

**СРЕДНЕЙ овраг** - п.п. М. Кщемы. Название по географическому признаку.

**ТЯПИНА**, речка - п.п. Лужи. Село Афонасово.

Антропоним. Ср. Тяпины дворяне владели тремя вотчинами в 1678 г. (Шватченко О.А. 1996).

**ПОЛАЯ**, речка - л.п. Лужи. Дер. Бобровники.

Ср. Полея, река с притоком Малая Полея (Сп. Калуж., 174) — Балтекий источник происхождения основы несомненен. Другой гидроним Палея известен в бассейне Немана в Литве, там же две реки с названием Пала; анализ названий последних произведен еще К. Бугой (см.: К. Buga. RR, III. 515) (Седов. 1971).

**ХАЛЕЕВСКОЙ овраг** - л.п. Лужи. Дер. Слободка.

Антропоним. Халевские. Юго-Зап. Арх. (Савелов Л.М. 1898).

**АБРАМОВСКОЙ овраг** - л.п. Лужи. Название по сельцу Абрамовское.

Антропоним. Ср. Урмень Яковлевич Абрамов, 1571 г. (Веселовский С.Б. 1974).

**БОБРОВКА** - л.п. Лужи. Малахово, село Асеньевское .

По документам XV—XVI вв. установлено свыше 20 лиц с именем *Бобр*, *Бобёр*, что свидетельствует о широком распространении этого имени в то время. Ср. боярский сын Бобр, 1446 г. (Поспелов. 2008)

**КОРДЕВСКОЙ овраг** - л.п. Бобровки.

Антропоним. Ср. Кордо-Сысоевы. Твер. Дв. (Савелов Л.М. 1898).

**ЧАЙНИКОВСКОЙ овраг** - п.п. Бобровки. Пустошь Чайникова.

**КУРЧЕНСКОЙ овраг** — л.п. Бобровки.

Антропоним. Ср. Курчевы дворяне владели вотчиной в 1678 г. (Шватченко О.А. 1996).

**НИКУЛИНСКОЙ овраг** — п.п. Бобровки. Антропоним.

**КРАПИВЕНКА** речка - л.п. Бобровки. Антропоним. См. выше.

**ЛИТВИНОВКА** речка - п.п. Бобровки. Антропоним. См. выше.

**СУШКА**, речка - л.п. Бобровки. Название по физико-географическому признаку.

Волость Сушов находится в районе речки Сушки, впадающей в Бобровну — левый приток Лужи (Митрошенкова Л.В. 2004).

Археология. Село Отяково. Городище Николо-Лужицкое, Р.Ж.В. **дьяковская**, 11--13, 14-17 вв. мыс прав, берега р. Сушка при впадении ее в р. Бобровна. Керамика лепная гладкостенная, предположительно **дьяковской** культуры (нач. I тыс. н.э.), гончарная древнерусская и позднесредневековая, шиферное пряслице, костяная рукоять ножа, железные шлаки, кости животных.

**ВОСЕНКА** (1613 г.) – п.п. Сушки.

Ср. Восьма, лп Днепра, вероятно из балт. (Топоров, 1962. С. 165, 181).

**ЛЕЛЯЕВСКОЙ овраг** - п.п. Восомки. Название по пустоши Леляевской.

**СУХОТИНСКОЙ овраг** - п.п. Лужи. Название по населённому пункту дер. Сухотино.

**ПЕРИНКА БОЛЬШАЯ ПЕРЕНКА, ПЕРАНКА** (1613) - п.п. Лужи.

Ср. Перинка. 1) — п. Вепренки, пп Сожи; 2) пп Липовкн, лп Остра, лп Сожи, вар. Перенка; Перенка, пп Липовки, л.п. Остра, л.п. Сожн, вар. Перинка, см. Перанка, Проня. Перанка, лп Сожи, вар. Пирянкa, возможно, через Пьярнѣкa/Пьярѣнѣкa из балт. *Pīgen-*, см. Проня (Топоров, 1962. С.201).

Перинка, река (Сп. Калуж., 28). — См.: Перинка среди балтских названий Верхнего Поднепровья — ЛАГВП, 201. (Седов. 1971).

Примечательно, что наша Перенка соседствует с Вепрейкой, аналогично речкам в бассейне Сожи.

**БОГАЕВСКОЙ овраг** - л.п. Б. Перинки.

Антропоним. Ср. Богаевские (Брокгауз).

**ДУБРОВКА** - л.п. Б. Перинки.

Название образовано от народного геогр. термина *дуброва*. В русском языке XI—XVI вв. этот термин означал «лес» или «лес из деревьев одной породы, особенно лиственный» [Сл. Р Яз.,4]. В говорах центральных областей он приобрел ряд частных значений. Иногда это «дубовая роща», но чаще «густой, дремучий лес» или «лиственный лес, преимущественно березняк или осинник», а иногда и «место в лесу, поросшее травой, на котором нет деревьев». Следует учитывать также возможную связь некоторых из этих названий с балтийскими основами. Ср. литов, *dubra* — «болото», *dubravas* — «яма, выбитая на дороге», *duburas* — «углубление, яма, лощина», «пойменная долина», «лес на низком и влажном месте» и др. (Поспелов. 2008). Учитывая окружение балтийская этимология предпочтительней.

**КУДИНОВСКОЙ овраг** - п.п. Б. Перинки.

Антропоним. Ср. Кудинов Степан владел жеребьем села Чаплино на Наре (Дозор 1613 г.).

**ПЕРИНКА МАЛАЯ** - л.п. Лужи. См. выше.

**ГНЕТИНСКОЙ овраг** - л.п. Лужи.

**ТАЛИНКА** - п.п. Лужи.

Ср. Талинка. Вероятно образовано от причастия на -лъ *talъ*, русск. талый: таять. Вар. Талица, Таланка, Таль в басс. Днепра (Топоров, 1962. С. 220).

**ШУМЯТИНОВКА** - л.п. Талинки. Антропоним.

**ШЕЛЕХИНОВСКОЙ овраг** - л.п. Талинки.

Антропоним. Ср. Шелеховы (Савелов Л.М. 1898).

**АНДРЕЕВСКОЙ овраг** - л.п. Талинки. Антропоним. Село Андреевское (Мал.-Яр. 1790).

Антропоним. Ср. Андреевы, дворяне владели 2-мя вотчинами в 1646 и 3-мя в 1678 гг. (Шватченко О.А. 1996).

**ПАНЬКА** - п.п. Лужи. Название по населённому пункту Панское.  
Археология. Городище. Р.Ж.В., 13-14 вв. Керамика лепная, юхновской культуры, и гончарная, отнесенная к 13-14 вв.

**СМЕКНОВ, ЗМЕИНСКОЙ овраг** - л.п. Лужи.  
Антропоним. Дворяне Змеевы владели вотчинами в 1573-1577 гг. в том числе и в Калужской губ. (Шватченко О.А. 2008).

**КАРИЖА (КОРИЖА)** - п.п. Лужи. Село Покров (Кориж) – Смолицкая. 1972.  
Наличие гласного элемента перед суффиксом жа- при неславянской основе позволяет думать о возможности балтского происхождения гидронима. При учете балтского окружения бассейна этой реки оно очень вероятно. Основа названия, по-видимому, та же, что и в балтском гидрониме Верхнего Поднепровья.— Корейка (см.: ЛАГВП, 191). (Седов. 1971).

Топоформанты -жа/ -ожа, -ежа,- ижа, -ужа, (мена ж:з), относимые к голядскому диалекту (Топоров. 1982. С. 240).

Волость Гордошевичи (или Городошевичи) располагалась по Луже и ее притокам Кариже, Талинке, Большой и Малой Перинкам (Митрошенкова Л.В. 2004. К истории формирования малоярославецкого уезда //Историческая география России: новые подходы. М.)

**КРУТОЙ овраг** - п.п. Карижи. Название по географическому признаку.

**ФИЛАТОВКА** - п.п. Лужи. Антропоним.

**ЯРОСЛАВКА** - п.п. Лужи. МАЛОЯРОСЛАВЕЦ, г. Название по городу, основанному в конце XIV в. Владимиром Андреевичем Серпуховским и назван Ярославцем в честь его сына Ярослава. В 1485 г. город был присоединён к Московскому княжеству и был назван Малоярославцем, в отличие от г. Ярославля (Города России).

Археология. Малоярославец, город в Калужской области. В черте города, на мысу правого берега реки Лужи при впадении в нее ручья **Ярославки**, городище — остатки древнерусского Малоярославца, известного в источниках с конца XIV в. Площадка поселения четырехугольная в плане (160 x 90 м) вытянута по оси С-З - Ю-В. Городище состоит из двух частей (верхней и нижней). Первая площадка (85 x 50 м) укреплена валом (высотой 3 м) с южн. и вост. сторон. Вторая (нижняя) обнесена по периметру невысоким (до 1 м) валом. Культурный слой (0,9 м) содержит обломки древнерусской (XII-XIV вв.) гончарной керамики.

**ЖУРИШКА** - л.п. Лужи. Село Скрыпорово.  
Учитывая балтийское окружение вероятно от латыш. *zura, zure* – «грязная вода», *zuret-* «течь» (Агеева, 1985. С. 96).

**БАЕВ овраг** – п.п. Лужи. Антропоним.

**НЕЧАЙНА, НЕЧАЙКА** ныне **ЛЕГОЙКА** (ПКОУ. 2014) - п.п. Лужи.  
Ср. Коровайка (см. выше), Можайка (басс. Москвы и Березтны), Незнайка (басс. Москвы), Шарайка (басс. Березины), Жортайка (басс. Снова п.п. Десны) – балт. гидронимы (Топоров. 1962. С. 69, 196).

**МЕДВЕДКА (МЕДВЕЖКА)** речка - л.п. Нечайки.  
Это название, на первый взгляд очень простое, в действительности оказывается трудным для объяснения, поскольку слово *медведка* имеет два далеких по смыслу значения. Известен народный геогр. термин *медведка* – «неглубокий овраг» (обычно близко подходящий к дороге). По смыслу этот термин вполне может образовывать названия небольших рек. Но в псковских и тверских говорах известен также *медведок* — «медвежонок». Учитывая, что названия от *медведь* распространены в европейской части России, это слово также могло быть основой названия (Поспелов. 2008).

**НЕЧАЕВСКИЙ ВЕРХ** - л.п. Нечайки в её истоках.

**СОРОКАЕВСКОЙ овраг** - л.п. Нечайки.

Антропоним. Ср. Сороканик Якимов, крестьянин. 1495. Писц. II, 814. Сорокопуд, лазутчик от Дорощенки. 1673. Ю. З. А. XI, 266 (Тупиков. 1903).

**ЧЕРНОВСКОЙ овраг** - п.п. Нечайки..

Антропоним. Ср. Черновы дворяне владели двумя вотчинами в 1646 г. (Шватченко О.А. 1996).

**ИЛЬИНСКОЙ овраг** - п.п. Нечайки. Антропоним.

**КАРПОВКА** - п.п. Нечайки..

Антропоним. Ср. Карповы дворяне владели десятью вотчинами в 1646 г. и четырнадцатью в 1678 г. (Шватченко О.А. 1996).

**ГОРОДНЯ (ГОРОДНА)** ныне **ГОРОДЕНКА** - л.п. Лужи. Село Городня. (ПКОУ. 2014).

Названием служит термин *городок*, означающий «укрепленное поселение», вообще «населенный пункт» и даже «огражденный участок земли», т.е. городня (Поспелов. 2008).

Волость Гремичи локализуется к северо-востоку от Малоаярославца по правому берегу Протвы (Митрошенкова Л.В. 2004).

Археология. Городня. Селище 1,2, 16-17 вв. Керамика позднесредневековая белоглиняная и чернолощенная. Курганы.

**АЛЕШНЯ** - л.п. Городенки.

Названия, образованные от ольха, относятся преимущественно к ручьям, небольшим рекам, оврагам. Многие названия от ольха бытуют в характерной для Подмосковья «акающей» форме: ручей Альховский и Альхолец, речка Алешенка (Поспелов. 2008).

Ольса, л.п. Березины, как предполагал еще Кочубинский (ЖМНП, 1897, январь, 86), может быть, связано с жемайтск. Альса, Ольса (Спрогнос, 212) и далее — с лит. *elksnis*, лит., лтш. *alksnis* 'ольха', точнее — с *alt-* до вставки *-к-* (о балт. гидрониме см. Розвадовский, *Studia nad nazwami wod siowianskich*. 152—153).

Топоформанты **-на/ня** —балтские, соотносимые с фатьяновской культурой (Гордова Ю.Ю. 2014). «Алешня — река с заболоченной поймой, поросшей чёрной ольхой» (Мурзаев Э.М. 1984. С. 48).

**УВАРОВКА**, рч. - п.п. Городенки. Название по населённому пункту селу Уваровское.

Археология. Уваровское. Селище, 16-17 вв. лев. берег р. Уваровка. Курган. Керамика позднесредневековая, преимущественно чернолощенная.

**ПЛОТОВЕЦ** - п.п. Городенки. Пустошь Слепушкина.

Топоформант **-ца, -цы** м.б. соотнесён с балтоязычным населением, бытовавшим до прихода славян. Ср. Плотова, д., Название от геогр. термина *плотава*, то же, что и *плота*. В словаре (Мурзаев, 2) эти термины рассматриваются совместно (Поспелов. 2008).

Суффикс **-ец** в гидронимических названиях может присоединяться к корню непосредственно (Овинец, Лютец, Дедец, Турец, Ратец и т. д.), а также к корню, снабженному расширителями: **-ов-ец** (Ольхолец, Березовец, **Плотовец**). Топоров. 1962. С.97.

**ФАТЬЯНОВСКОЙ овраг** - п.п. Городенки. Антропоним.

**ПЕСОЧНЯ**, рч. - п.п. Городенки. Село Тимашево. Сцо Сороковеть,

Название по характеру почвы.

Топоформанты **-на/ня** —балтские, соотносимые с фатьяновской культурой (Гордова Ю.Ю. 2014).

**УМЫЛЕНСКОЙ овраг** - п.п. Городенки. Дер. Трубицына. Антропоним.

**ДОБРОДЕЕВСКОЙ овраг** - п.п. Городенки. Антропоним.

**БЕЗЫМЯННОЙ овраг** - п.п. Городенки.

**ЖИНЕВЛЕВСКОЙ овраг** п.п. Городенки.

Антропоним. Ср. Жиневлев Иван Ширяев, помещик, 1585 г., Псков (Веселовский С.Б. 1974).

**АЛФИМОВСКОЙ овраг** – п.п. Городенки. Название по дер. Алфимово

**АВДОТЬЕВСКОЙ овраг** - п.п. Городенки. Антропоним.

**ГИБЛИЦА** речка - п.п. Лужи. Дер. Шемякино.

Ср. Гибень, пп Ивота, лп Десны. От корня гъб-, ср. гъбnoti, русск. гнуть, гъбъкъ, русск. гибкий (Топоров, 1962. С. 217).

Топоформант **-ица**. См. Былица, Язвица, Сеница, Козица.

**ТРЕТЬЯКОВСКОЙ овраг** (ПКОУ. 2014) –л.п. Гиблицы. Антропоним.

**л.п. САЖЕЛКА (САЖЕЛЬКА)** речка (ПКОУ. 2014).. Пустошь Отхожая (1790).

Есть речки с таким названием в бассейне Нары, Припяти, Возможно, из балт. Sag-el- или Sadj-el-. Ср., например, др.-прусс. Sadel, Dowp-tadel, Kurk-tadel (Топоров. 1962. С.206).

**п.п. ОВЧЕЯ** (ПКОУ. 2014). **АВЧЕЙКА (ОВЧЕЙКА)**. Дер. Митинка.

Гидроним балтский с окончанием –ея. Ср. Белейка, Серпейка – балтские гидронимические суффиксы на –ейка (Седов В.В. 1971).

**КАЛИНОВКА** - п.п. Авчейки. Название по деревне Калиновка.

**МИТИНКА** - л.п. Авчейки. По названию населённого пункта. Антропоним.

**п.п. ТРЕСВЯТСКИЙ** – Село Тресвятское (Тресвятъе), Должинское тож (ПКОУ. 2014).

Церковное название.

**л.п. ДЫРОЧНАЯ (ДЫРЫШНЯ) ДЫРИШНА** (1613 г.), **ДИРИШНА**. Передоль, село.

Ближайшая аналогия – название реки Дыры в бассейне Сожа. О балтском происхождении последнего гидронима см.: ЛАГВП, 186 (Седов В.В. 1971).

Топоформанты -на/ня –балтские.соотносимые с фатьяновской культурой (Гордова Ю.Ю. 2014).

**ВОДЯНКА. № 789** - приток Дыришни. Ильинский погост.

Ср. п.п. Вотка (Водка) Истья, п.п. Нары. Водва, пп Днепра, из балт., ср. лит. Vaduva / Vadva. (см. Буга. TiZ, I, 1923, 42).

Водочя, лп Навли, лп Десны, ср. лит. Vada(s)tis, см. выше, стр. 166. Об использовании этого корня в названиях рек см. Буга, RS. VI. 1913, 13, KS 302; Скарджюс, Liet. k. iod. dar., 3«7; Отрембский. LP, 1. 1949, 203—232; Френкель, Sybaris. Festschrift H. Krahe, Wiesbaden, 1958. 42—44 (Топоров, 1962. С.154, 155, 168,180).

**БЕЛОУСОВКА . № 790.** - п.п. Дыришни. Дер. Болоусово (1779 г.).

**№ 791** - п.п. Дыришни.

**№ 792** - л.п. Дыришни.

**ДРЕЗНА (ДИРЗНА)** - л.п. Дыришни. Дер. Любицы.

Дерзна, река (Сп. Калуж., 81). Учитывая балтское окружение, можно допустить происхождение этого названия от гидронима Держна. Чередование -з- и -ж- отмечено в нескольких случаях в балтской гидронимике Верхнего Поднепровья. П.Арумаа высказал предположение о голядском происхождении названия р. Лыза (бассейн Сожа) на основании употребления -з- вместо -ж- (см.: P. Arumaa. Die ostslavischen Gewässernamen mit l'epentlietium. «Festschrift für Max Vasmer». Wiesbaden, 1956, s. 48).

Отмечая новые примеры подобного чередования, В.Н. Топоров и О.Н. Трубачев подчеркивают возможность выделения на этом основании диалектной балтской зоны (см.: ЛАГВП, 240). (Седов. 1971). Топоформанты **-на/ня** – балтские.соотносимые с фатьяновской культурой (Гордова Ю.Ю. 2014).

**п.п. МИШУТИН** руч. Антропоним.

**ГОРОДЕНСКОЙ овраг** - приток Мишутина ручья. Дер. Городенка.

**КИЧЕВСКОЙ овраг** - приток Мишутина ручья. Антропоним.

**п.п. ГЛУБОКИЙ ВРАГ.** Дер. Глубокий Овраг. Название по форме рельефа.

**п.п. БРОВНЯ** руч. Дер Бровня (ПКОУ. 2014). См. ниже руч. Бровна).

**п.п. БУЖНИНОВКА.** Дер Бужнинова (ПКОУ. 2014), Божениново (Смолицкая. 1972) Антропоним. Ср. Буженина, Бужениновы: Иван Буженина, крестьянин, первая половина XV в., Переяславль; Бужениновы, помещики, XVI - XVII вв., Рязань

**п.п. ПЕРЕМЕРКА.** Дер. Фатеево.

Ср. Пересна, л. п. Столпни, л. и. Днепра, вар. *Пересна*. Из балт.? Допустимо думать о сближении с корнем *Pers-* ср. др.-прусс. *Perslnk*. *Perse*, лтш. *Perserupe*, *Persante* к западу от Висли (Краэ, *Alt-Prenssen*, 8, 1943, 43—44), а также лтш *persla* «снежинка» и т. д. (Топоров. 1962. С. 201).

См. также Переелда, Переделец, Передоль в басс. Протвы и Нары.

**л.п. ОГУБЛЯНКА.** Старица Протвы. Дер. Огубь.

Археология. Городище Огубское, Р.Ж.В., 3-я четв. I тыс. н.э., 9—10, 11—13 вв.

Керамика дьяковской к-ры (сетчатая, гладкостенная, лощеная), лепная, близкая роменской, гончарная древнерусская, костяные и железные орудия труда, оружие, бытовые предметы, бронзовые украшения гл. обр. дьяковского времени. Выявлены остатки полуземляночных построек дьяковской культуры.

**л.п. УГОТА (УГОДКА, УГОДКА)** (ККал) Уготька, Уготка. Село Уготка (СпКал.)

Уготский Завод. Ныне город Жуков.

Ср. Угость п.п. Десны, вероятно из *-gostь*, сюда же Угоща л.п. Сожи (Топоров. 1962. С.221)

Уготская земля к. XV в., волость Угота (XVII в.) (Митрошенкова Л.В. 2003).

**ЗВИНКА (ЯЗВИНКА), ЯЗЦЕНКА** (1779 г.), № 794 - п.п. Уготки.

Ср. Язва. Названия небольших речек связаны с народным геогр. термином язва – «овраг, пещера, яма, нора» (Мурзаев, 2). рр.: басс. Каширки (Ступ.), басс. Осетра (СПр.), басс. Коломенки (Кол.); Язвенка, р., басс. Исконы (Руз.); Язвина, р., басс. Десны. (Лен.) (Поспелов. 2008).

Возможно, финского происхождения. См. Сигорьевка (Топоров. 1962. С. 226, 242).

№795 - п.п. Звинки.

№796 - п.п. Звинки.

№797 - п.п. Звинки.

№798 - п.п. Уготки.

**ЛИТАШЕВКА, ЛЕТАШЕВКА** (1790), **СЛИТАШЕВКА** – л.п. Уготки. Село Литашево.

Ср. Литиж, п.п. Усожи, л.п. Неручи, л.п. Десны. Возможно из балтского *Leitiz-* (Топоров. 1962. С. 192).

Ср. Слитовка, л.п. Лопасни.

**ИВАНОВКА, КАМЕНКА** – л.п. Уготки. Баев Колодезь (1774).

Первое название по населённому пункту, второе – по характеру грунта.

№ 799 - л.п. Уготки.

№ 800 - п.п. Уготки.

№ 801 - п.п. Уготки.

**ПОПОВСКОЙ овраг.** № 802 – л.п. Уготки. Церковное название.

п.п. ЩЕПНА река. Село Трубино.

Антропоним. Щепан: кн. Александр Федорович Щепан Ростовский, 1410 - 1434 гг. (Веселовский С.Б. 1974).

**МЕРКУЛЬЕВСКОЙ** овраг – п.п. Шепны. Пуст. Меркульева (1779 г.). Антропоним.

**МАНАЕВСКОЙ** овраг – п.п. Шепны. Дер. Манаева (1779 г.). Антропоним.

**ЩЕПНИНСКОЙ** – л.п. Шепны. Дер. Дулова (ПКОУ. 2014). Антропоним.

Оз. **МИХАЛЕВО.** Антропоним.

п.п. ПОЛЫЕ КОЛОДЕЗИ (ПОЛЯЯ) ныне ХРАПЕЕВКА. (ПКОУ. 2014).

Название по дер. Храпьево – 1678 г. (Храпеево).

п.п. СЕЖА (ПОМЫКАЛОВКА) речка. Дер. Помыкалова (ПКОУ. 2014).

Первое название по владельцу населенного пункта, второе, древнее – балтское

Топонимы -жа/ -ожа, -ежа,- ижа, -ужа, (мена ж:з), относимые к голядскому диалекту (Топоров. 1982. С. 240).

л.п. ФОМИНКА, КНЯГИНЬКА. Княжий луг? (ПКОУ. 2014).

Антропоним. Ср. Уда Иван Федорович Фоминский, боярин, вторая половина XVI в. (Веселовский С.Б. 1974).

л.п. ЧЕРНОГРЯЗСКА. № 805. Дер. Черная Грязь.

Название характеризует болотную речку, имеющую темную воду, насыщенную органическими веществами.

Археология. Селище, 14 - 15 вв. мыс лев. берега р. Протва при впадении в ее долину оврага, в лесу. Керамика позднесредневековая, преимущественно красноглиняная и краснолощенная.

№ 803 - л.п. Княгиньки.

№ 804 - п.п. Княгиньки

п.п. КАРАЧУНОВО (КАРАЧЮНОВО, КУРАЧУНОВО) озеро, исток (ПКОУ. 2014).

Антропоним. Корачюрины Семен и Яков Булгаковы, Степан и Семен Тухтаровы, новокрещённые татары, помещики Боровского уезда (Дозор 1613 г).

п.п. ПАЖА (ПАЖ). Авчинино (Овчинино, Новое Запажье (Пажа) тож (ПКОУ. 2014).

Топонимы -жа/ -ожа, -ежа,- ижа, -ужа, (мена ж:з), относимые к голядскому диалекту (Топоров. 1982. С. 240).

**КУЗНЕЦОВКА** – л.п. Пажи. Дер. Кузнецово (ПКОУ. 2014).

Антропоним. Ср. Кузнец кн. Федор Борисович Горбатого-Суздальский (Веселовский С.Б. 1974).

**АХМАТОВКА** - л.п. Пажи. Дер. Ахматово, Юхматово тож «на потоке, на ключе» (ПКОУ. 2014). Антропоним. Ср. Ахмат, Ахматовы: Федор Никулич Ахматов, 1554 г., Кашира; Ахмат Дмитриевич Желтухин, 1604 г. Ахмат - собственное имя Ахмед (татар.) (Веселовский С.Б. 1974).

**ПОСЕРЕЖА (ВАСИЛЬЕВКА)** - п.п. Овинец. Название по дер. Васильчиково (ПКОУ. 2014).

Топонимы -жа/ -ожа, -ежа,- ижа, -ужа, (мена ж:з), относимые к голядскому диалекту (Топоров. 1982. С. 240).



**ТИМОХИН овраг** - л.п. Овинец. Антропоним..

**СЕЙМА, ИЛЬИНКА** - л.п. Пажи. Дер. Нестеровка.

Топоформант -ма м. б. соотнесён с волосовской культурой и её наследниками финно-угорами (мордва, меря) – Гордова. 2014).

Ср. Сейм, л. п. Десны, сюда же относятся два случая названия *Семица* по Десне и по Сейму. В Повести временных лет отмечена форма *Семь, Съмь*. В более поздних источниках, начиная с Книги Большому Чертежу, *Сейм* в верхнем течении носит название *Семь Котлубанская, Колдыбанская, Колдубанена я, Колкуданская*. Теперешняя форма обязана своим происхождением описке или позднему ложному осмыслению. Этимологии этого слова и значительной степени осложняется тем, что мы затрудняемся и определении характера корневого гласного. Однако Мошинский («*Pierwotny zasiag jezuka praslowianskiego*», 180 и след.) считает возможным видеть в «названии этой реки индоевропейский корень со значением пестрый, разноцветный. Не исключена гипотеза о том, что др.-русс. *Съмь* восходит к иранскому, ср. авест, *sydma-* и др.-инд. *suata* «темный». В таком случае речь шла бы о том же корне, что и в названии *Сев. Сава*, но оформленном иным образом (Топоров. 1982. С. 226).

**ЛАПАТИНСКОЙ** овраг. – п.п. Пажи. Дер. Лапатино (ПКОУ. 2014).

**ОВИНЕЦ (СЛИКЕЦ. 1779 г.)** - л.п. Сейма. Дер. Каншина (ПКОУ. 2014).

Подробнее см. **Сосновец**, **Дедец**, **Лютец**, **Кременец**, **Овинец**, **Переделец**, **Плотовец**, **Торопец**, **Ржавец**

**ЛОЖ (УХА), АЛАЖ (1779 г.)** - л.п. Пажа. Афонасьевский пог., что было село Марьинское (ПКОУ. 2014).

Ср. Оложа, река (Сп. Калуж., 171).— Основа та же, что и в гидрониме Олеля. Случаи примыкания гласного к суффиксу –жа (-ожа, -ежа, -ижа, -ужа) распространены в гидронимических образованиях балтского происхождения. (Седов. 1971).

Топоформанты -жа/ -ожа, -ежа, -ижа, -ужа, (мена ж:з), относимые к голядскому диалекту (Топоров. 1982. С. 240).

**л.п. ВОЛКУША.** Пустошь Панина (ПКОУ. 2014). Дер. Волок Верхний, дер. Волок Нижний – СпКал (Смолицкая. 1976)

Волка, л. и. Морочи. п. п. Случи, л. п. Припяти. Учитывая балтийский ландшафт, не исключена связь с лит. *Valka*. река, др.-лрусск. *Volken*, ср. лтш. *valka* «текущий ручей, заболоченное место». Ср. Волька, Поолька. (Топоров, 1962. С.180),

? Топоформант -ша – балтский. Соотносится с ареалом фатьяновской культуры (Гордова Ю.Ю. 2014).

**п.п. СУРОЖА (1790), СУРОЖ** (ПКОУ. 2014). Село Ивановское.

Топоформанты -жа/ -ожа, -ежа, -ижа, -ужа, (мена ж:з), относимые к голядскому диалекту (Топоров. 1982. С. 240).

Река Нарев, приток Вислы берет начало в Гродненской губернии 2 верховьями: в Белостокском уезде, близ города Суража (Брокгауз и Ефрон)

**АНОСОВСКИЙ враг** - приток рч. Сурожи. Аносовская пустошь, межа, рубеж (ПКОУ. 2014). Антропоним. Ср. Селева Аносов, крестьянин, 1484 г., Москва (Веселовский С.Б. 1974).

**БУТОВСКАЯ** - л.п. Сурожи.

Антропоним. Ср. Бутовские. Бояр. Кн. (Савелов Л.М. 1898).

**МАСЛОВКА** - л.п. Сурожи.

Антропоним. Ср. Маслов: Масло, крестьянин, 1495 г., Новгород (Веселовский С.Б. 1974).

**ГОРНЕВСКОЙ овраг** - п.п. Сурожи. Название по дер. Горнево.

**л.п. ОЛОЖА, ныне АЛОЖА, (ККал).** Дер. Высокиничи. Длина 25 км. Площадь басс. 188 Оложа, река (Сп. Калуж., 171). Основа та же, что и в гидрониме Олеля. Случаи примыкания гласного к суффиксу –жа (-ожа, -ежа, -ижа, -ужа) распространены в гидронимических образованиях балтского происхождения.

Топоформанты -жа/ -ожа, -ежа, -ижа, -ужа, (мена ж:з), относимые к голядскому диалекту (Топоров. 1982. С. 240).

**ЧУЖОВКА** - п.п. Аложи. М.б. от Чужа. Топоформант –жа см. выше.

**МИХАЛЁВКА** - п.п. Аложи. Село Буриново. Антропоним. Вотчина кнг. М. Тростенской (ПКОУ. 2014).

**ОПТЕНЬ** - п.п. Аложи (ПКОУ. 2014).

Гидронимы с суффиксом, содержащим элемент **-н-** не только не являются характерными именно для Верхнего Поднепровья, но, напротив, в ряде случаев более многочисленны в бассейнах других рек. тем более, что в некоторых случаях можно подозревать неславянское происхождение этого суффикса, ср. *Эсмань*, возможно, *Илювань*, *Романь* (Топоров. 1962. С.118). Ср. Прогнань в басс. Нары.

**ВАСКОВКА, СЛОВКА** - л.п. Оптень (ПКОУ. 2014). См. Васковка п.п. Сурожи.

**КОБЫЛКА** - п.п. Оптень (ПКОУ. 2014).

Антропоним. Кобыла, Кобылин: Андрей Иванович Кобыла, боярин московских князей, середина XIV в.; Сухово-Кобылины, помещики, конец XV в., Новгород (Веселовский С.Б. 1974).

**ТРЕТЬЯКОВСКОЙ враг** - п.п. Хомутененки (ПКОУ. 2014). Название по пустоши.

**ХОМУТЕНЕНКА** - п.п. Чичеры. Пустошь Хомутинино, Вскоросовское тож. Антропоним. Село Покров (ПКОУ. 2014).

**ЧИЧЕРА, СУХОЙ АЛОЖ** - л.п. Аложи. Дер. Комарево (Комарово).

Ср. Чечера, 1) пп Сожи, вар. Чечора, Чичора; 2) лп Судости, пп Десны, вар. Чечора. Ср. лит. *Cicirys*. лтш. *Siesere* < балт. *Kikir- /Kieker-* (см. о последних Буга, *Hinktiniai rasta*, II, 22) (Топоров, 1962. С. 212). Сухой – здесь пересыхающая речка.

**ТРОЯНОВКА, ТУЕБА** - л.п. Аложи. Название по дер. Трояново (ПКОУ. 2014). «вышла из Мархуева болота» (Дозорная книга Оболенского уезда 7138-7140 гг.)

**ШЕЛЕПЕТСКОЙ овраг** - п.п. Аложи. Название по пустоши.

**КРУТЕЦ враг** - п.п. Аложи (ПКОУ. 2014). Название по ландшафтному признаку.

**РАЙНИГ** (XVII в. //ПКОУ. 2014), **РАКИТНА (РАКИТНЯ, РАКИТЕНКА, РОКИТНА, РОКИТЕНКА, ныне РАКИТКА** - л.п. Аложи. Дер. Макарово. Антропоним. Ср. крестьянин Ивашко Рокита, 1495 г. (Поспелов. 2008).

**БЕЛЫЙ КОЛОДЕЗЬ** - п.п. Ракитки. Название по пустоши.

Название от русск. *колодезь* — «источник, ключ, родник», «колодец» [Сл. Р. Яз., 7] в форме множ. ч., что обычно для образования названий от геогр. терминов. Название нетипично для Моск. обл., так как находится на северной окраине ареала термина *колодезь*, простирающегося на юг до низовья Дона. Белые, вероятно означает, что оно было освобождено от податей, в его название добавилось определение белый.

**МАКАРОВСКОЙ овраг** - п.п. Ракитки. Название по дер. Макарово.

**л.п. АСЕНЬЕВСКАЯ протока** - впадает в левую старицу Протвы выше с. Высокиничей. Антропоним.

**п.п. СТРЕЛКОВСКИЙ ручей.** Название по деревне Стрелково (Тихоново). ПКОУ. 2014. Антропоним. Ср. холоп Митка Стрелко, 1539 г.; крестьянин Поздык Олексеев Стрелков, 1558 г. (Поспелов. 2008).

**СТРЕЛИЦЫН верх** (водоток) - п.п. Стрелковки у истоков. Антропоним. См. выше.

**п.п. ИЧЕЯ**, ныне **Ича** (ПКОУ. 2014). Ср. Ичка лп Яузы, латыш. Ica, Форманту **-ея**, найдены надежные соответствия в Прибалтике: лит. Merzeja/nierzei/ прус. Neria Топоров. 1962).

**ИЧИНСКАЯ вершина, овраг** - л.п. Ичеи выше Попова отвершка.

**ПОПОВ ОТВЕРШЕК** - п.п. Ичи. Село Почеп. Церковное название.

**СЕЛИДЕБНЫЙ верх** - п.п. Ичи ниже Попова отвершка. Дер. Азарово. Ср. Сельна л.п. Сожи, где корень sel- неясного происхождения (Топоров. 1962, С. 219).

**ЖАРКИНСКОЙ верх, ЖОРКИНСКОЙ** (Смолицкая 1972) - л.п. Ичинской вершины в среднем течении. Антропоним.

**МАРКОВКА** - л.п. Ичеи, выше Язвы. Дер. Уткино. Антропоним. Ср. Кильдеяр Никита Иванович Марков, 1550 г. (Веселовский С.Б. 1974).

**ЩЕКОВОТСКИЙ колодезь, ручей** - л.п. Ичеи, выше Марковки. Антропоним. Ср. Щекот, Щекотов: Иван Щекот, холоп, 1482 г.; Суря Щекотов, казнен в 1570 г., Новгород (Веселовский С.Б. 1974).

**ЗАВАЛЕВСКАЯ вершина** - л.п. Попова отвершка вблизи устья Ичеи. Антропоним. Ср. Завальские. Барх. Кн. (Савелов Л.М. 1898).

**ЯЗВЕЯ**, ныне **ЯЗВА** (ПКОУ. 2014), **ЯЗЕВА** - л.п. Ичеи напротив и ниже Жолуси. Язва. Названия небольших речек связаны с народным геогр. термином язва – «овраг, пещера, яма, нора» [Мурзаев, 2]. pp.: басс. Каширки (Ступ.), басс. Осетра (СПр.), басс. Коломенки (Кол.); Язвенка, р., басс. Исконы (Руз.); Язвина, р., басс. Десны. (Лен.) (Поспелов Е.М. 2008).

Однако топоформанту **-ея** найдены надежные соответствия в Прибалтике: лит. Merzeja/nierzei/ прус. Neria.

**БАЛКОВ овраг** - п.п. Язевы. Антропоним. Ср. Федор Павлов сын Балка указан в материалах межевания XVIII в. среди землевладельцев быв. Каширского уезда (Поспелов. 2008).

**ЯЗВЕНСКОЙ овраг** - п.п. Язевы. См. Язева.

**СТЕПАНОВСКОЙ овраг** - п.п. Язевы. Антропоним.

**ТИНКОВСКОЙ овраг** - п.п. Язевы. Название по селу Тиньково (Сотинково по Карте Московской провинции 1774 г.).

**ЖОЛОБ (ЛОЖА), ЖЕЛОСЬ** ныне **ЖОЛУБЬ** - п.п. Ичеи (ПКОУ. 2014). Ср. Жолоска, приток Днепра. Ср. Жалож, Жалижка и др. восходят к балт. gelz-, ср. лит. Gel(e)zis «железо», употребляемая в балтской гидронимии и топонимии (Топоров, 1962. С.188).

**ШЕБАНОВСКОЙ овраг** - п.п. Желуби (Жолуси) выше Тарсучки. Сельцо Шебаново.

**ТОРСУЧКА** (ПКОУ. 2014), **ТАРСУЧКА** (1790) - п.п. Желуби. Сельцо Тарсуки.

Тарсучка, река (Сп. Калуж., 173). Название, производное от Тарусы.

Ср. Таруса, река (Здановский И.А. 1926). Основа тар- отмечена в гидронимии ряда районов древнего балтского ареала (Тара в бассейне Деспы — см. ЛАГВП, 210; Тарусна в западновипском бассейне, Тарушкой в Литве) с добавлением балтского гидронимического суффикса (Седов В.В. 1971).

**ЛОПУХОВ** руч. - п.п. Жолуб ниже Тарсучки.

Антропоним. Ср. Лопуха, Лопухины: Лопуха Иванов, крестьянин, 1579 г., Шуя; Василий Варфоломеевич Лопуха Лаптев, начало XVI в.; от него – Лопухины (Веселовский С.Б. 1974).

**ТУРВА** - л.п. Ичи. Дер. Стехино.

Ср. Протва, Москва, Болва. Топоформант **-ва** – балтский. Соотносится с ареалом фатьяновской культуры (Гордова. 2014).

Археология. Городище Ичское, Р.Ж.В., 3-я четв. 1 тыс. н.э., 9-10, 11-13 вв. Мыс лев. берега р. Ича (прав, приток р. Протва) при впадении руч. Турва. Керамика дьяковской к-ры (сетчатая и гладко стенная), лепная, близкая роменской, гончарная древнерусская, фрагменты бронзовых украшений дьяковского времени, железное кольцо, шиферное пряслице.

Селище, Р.Ж.В., 2-я пол. I тыс. н.э., 14-17 вв. Склон лев. берега руч. Турва. Керамика лепная гладкостенная, предположительно I тыс. н.э. и отнесенная к дьяковской к-ре, и позднесредневековая.

**БАЗОВКА (БОЗОВКА)** рч. - п.п. Ичеи. (ПКОУ. 2014).

Антропоним. Базловы, дворяне владели 2-мя вотчинами в 1678 г. (Шватченко О.А. 1996).

Дер. Базовка вотч. Кн. Долгоруковых (ПКОУ. 2014).

**п.п. СУПРУТ.** Село Оболенское.

Ср. Супрута, 1) Верхняя, Супрута. пп Днепра; 2) Нижняя Супрута, пп Днепра, вероятно, из So-prut- . ср. Прут, Прутка, Прутища. Любопытно наличие Супруты в бассейне Оки и Супрутки в бассейне Истры (Топоров, 1962. С. 220).

**ВАСКОВКА (ВАСКОВА, ВОСКОВА)** - п.п. Супруты (ПКОУ. 2014).

См. выше: Васковка, Словка - л.п. Опень. Васково пуст. кнг. М. Тростенской.

**п.п. ОБОЛЕНЬ** (ПКОУ. 2014), **ОБОЛЕНКА, СУНГУДОВКА.** Село Оболенское.

Оболенка – от народного географического термина болонье – «низкое (болотистое) место; заливной луг». Начальное О имеет поздний приставной характер (Поспелов. 2008). Но учитывая балтское окружение вероятнее от литовского bala «болото» (Топоров, 1962. С.176).

Ср. «речные названия с основами *сунд-*, *сонд-*, *шунд-* неоднократно встречаются в басс. рек Костромы, Унжи, Волги, Ваги, Онеги: *Сундоба*, *Сундома*, *Сундырь*, *Сондуга*, *Шунда* и др., т. е. на территории бывшего расселения древних финно-угорских народов» (Поспелов. 2008).

Археология. Оболенское поселение, эпоха бронзы, 12—13, 14—17 вв. Мыс прав, берега р. Протва при впадении руч. Сунгудовка (Оболенка), Керамика лепная не орнаментированная, предположительно эпохи бронзы, древнерусская 12—13 вв., поздне-редневековая, кремневые отщепы.

Городище, 4—7, 14—17 вв. Мыс прав, берега р. Протва при впадении руч. Сунгудовка (Оболенка).. Занята кладбищем. Керамика мощинской к-ры и позднесредневековая. Связывается с детинцем средневекового города Оболенска, упомянутого в 14 в., возникшего на месте заброшенного городища мощинской к-ры.

Селище, 14—17 во. прав, берег р. Протва, к югу от Оболенского городища непосредственно за его укреплениями. Керамика позднесредневековая. Связывается с посадом средневекового города Оболенска, детинцем которого было Оболенское городище.

**п.п. ЛЮДНА, ЛЮДНЯ** (ПКОУ. 2014), **ЛЮСНА, ЛЮДКА,** речка - п.п. Протвы выше

Кольшевки, у села Оболенского.

Топоформанты **-на/ня** –балтские, соотносимые с фатьяновской культурой (Гордова Ю.Ю. 2014).

Археология. Александрова селище, 11—13, 14—17 вв. прав, берег р. Лютна. Керамика гончарная. Древнерусская и позднесредневековая.

Дерхнеднепровские гидронимы с суффиксом, содержащим элемент *-н-*: **-ня/-на**, **-енъ**, **-ань**, **-ынь**, **-унь**, **-инь**, **-ин/-ина/-ино**, **-(ц)изна** и некоторые другие, не только не являются характерными именно для Верхнего Поднепронья, но, напротив, в ряде случаев более многочисленны в бассейнах других рек (Топоров. 1962. С.105).

**ГРИБОВ ВЕРХ** - п.п. Люденки у истоков.

Антропоним. Ср. Гриб, Грибовы: Гриб, крестьянин, 1495 г., Новгород; Грибовы, XVI - XVII вв., там же (Веселовский С.Б. 1974).

**п.п. ВОЛКОВИЦКОЙ овраг** - впадает в безымянное озерцо слева от Протвы напротив с. Оболенского. Антропоним. Ср. Волковицкие. Юго-Зап. Арх. (Савелов Л.М. 1898).

**п.п. КОЛЫШЕВКА.** Название по селу Колышеву.

**БАБИН ВРАГ** - л.п. Колышевки.

Антропоним. Ср. Арзамас Бабин Иван Захарович, 1556 г., Кашира; Бабины, XVI - XVII вв. (Веселовский С.Б. 1974).

**БЕЗДОННОЕ озеро**, на левой стороне ниже с. Высокиничей. Название по характеру рельефа.

**КРЫНКИ озеро** - старица Протвы на левой стороне ниже с. Высокиничей. Возможно от антропонима Крынские. Юго-Зап. Арх. (Савелов Л.М. 1898).

**л.п. СУХОРЕВСКОЙ овраг.** Село Бор.

Антропоним. Ср. крестьянин Гридка Сухарев, 1495 г. (Поспелов. 2008).

**л.п. ЖОРНОВКА, ныне ЖЕРНОВКА** (ПКОУ. 2014).

Есть рядом, в Серпуховском районе, дер. Жерновка. Вот как объясняет её происхождение Поспелов: «Жерновка, д., *Срп.* Деревня существовала уже в XVII в. В XVIII в. название фиксируется как *Жерновки*. Название связывают с изготовлением жерновов: известный краевед XVIII в. А. Т. Болотов еще в 1765 г. отмечал возле Оки ямы, «где промышленники копают жернова» (Беспалов, 1990). В пользу этой этимологии косвенно свидетельствует отсутствие имени *Жернов* в наиболее полных антропонимических сводах. К середине XIX в. название переосмысливается и приобретает форму *Жерновка*, обычную для образований от личного имени» (Поспелов.2008).

**СЕЛИФОНОВКА** - п.п. Жорновки (ПКОУ. 2014).

Антропоним. Ср. Селифонт Чупров, 1496 г., Новгород

**п.п. ЛЮТЕЦ** (ПКОУ. 2014). **ЛЮДЦЫ, ЛЮТЦА** речка ниже Жерновки.

Топоформант **-ца, -цы** м.б. соотнесён с балтоязычным населением, бытовавшем до прихода славян. Топоформант **-ец**. Подробнее см.: **Сосновец**, Дедец, Овинец и др.

**л.п. ВЕЗОВЕНСКОЙ овраг.** Дер. Везовено (Смолицкая. 1972). Вяз, р., лп Сестры (Ал.); Название образовано народным геогр. термином *вяз* (от *вязнуть*) — «топь, болото». Такое понимание всего ряда гидронимов от *вяз* (*Вяз, Вязь, Вязьма, Вязёма* и др.) очень распространено и иллюстрируется многочисленными примерами (Мурзаев, 1).

**п.п. ГОСТЕШЕВКА.** Село Гостешево.

Гастнжа, 1) п.п. Ужи, л. п. Днепра, вар. *Гостижа*; 2) п. п. Волоки, л. п. Неручи, л. п. Ужаты, л. п. Болвы, л. п. Десны, вар. *Гостиша*, ср. *Гостижа*, л. п. Днепра, вар. *Гостижка, Гостажа*, л. п. Осьмы, л. и. Днепра, вар. *Гостишка*. а тикжо *Гостена, Гостенка, Гостинка, Гостиповка* и др. В этом названии, по-видимому, скрывается нередкий в гидронимии корень *Гост-* (*gostb*). Об этом элементе в качестве второго компонента в

сложных гидронимах см. выше. Суффикс не совсем ясен. Для некоторых примеров такого рода не исключена возможность объяснения из балт. *Gast-* или *Gbst-* (см. Арумаа, Scando-slavica, VI, 1960, 174 и след.; там же, 144 и след., ширина весьма большая коллекция названий с корнем гост-, *gost-*). (Топоров. 1962).

**СУДАКОВКА речка** - л.п. Гостешевки в низовьях.

Антропоним. Ср. Судак (Судок), Судаков (Судоков): Семен Судоков, 1334 г., Новгород; Иван Федорович Судок Монастырей. 1445 г.; Иван Угримов Судоков, 1550 г., Новгород (Веселовский С.Б. 1974).

**п.п. КИРЕЕВКА речка**, овраг выше Агаловского оврага.

Антропоним. Ср. Киреевы Ягиш, Салтан и Мамай Ивановичи, 1568 г., Ярославль (Веселовский С.Б. 1974).

**АГАЛОВСКОЙ овраг** - п.п. Киреевки.

Антропоним. Ср. Агалины. Бояр. Кн. Черниговские дворяне (Савелов Л.М. 1898).

**л.п. СУХМЕНКА** (исчезает, не доходя до Протвы). Мелкая, местами пересыхающая речка.

**ХРИСТИНКА** - п.п. Сухменки.

Антропоним. Ср. Христиановы. Черниг. Дв. (Савелов Л.М. 1898).

**МАЛЕЕВКА** - л.п. Сухменки. Название по дер. Малеево

Антропоним. Ср. Малей, Малеевы: Малей, крестьянин, 1492 г., (Веселовский С.Б. 1974).

**л.п. БОРОВНА, БОРОВНЯ, БОРОВЕНКА** (ККал). Дер. Боровенка.

Возможно общего происхождения с г. Боровск.

Топоформанты -на/ня –балтские.соотносимые с фатьяновской культурой (Гордова Ю.Ю. 2014).

Гидроним дан в развитии, т.е. от более ранней формы к поздней: -на, -ня, -енка.

**БРОВНА** - п.п. Боровны. См. выше.

**КРЕУША** - л.п. Боровны у истоков.

Топоформант -ша –балтский. Соотносится с ареалом фатьяновской культуры (Гордова Ю.Ю. 2014).

Кривуша в связи с русск. кривуша «старица изогнутой формы» (с пометкой, что суффикс гидронима не имеет соответствий в современной нарицательной лексике, что заставляет задуматься о его чужеродности) [Там же, с. 55] (Гордова Ю.Ю. 2016. Ареалы субстратной топонимии в рязанской области: типы на – ша) //Филологические науки. Вопросы теории и практики. Тамбов: Грамота, 2016. № 3(57): в 2-х ч. Ч. 1. С. 109-113.

**ЧАЧА, ЧИЧА-ГО-ВКА, ЧИЧЕРА, ЧИЧАРОВКА** (ККал) - л.п. Кривуши у впадения в

Боровну.

Ср. Чичера, р., басс. Протвы (*Мож.*). На межевом плане 1792 г. р. *Чичаровка* позже *Чичера*.

Ср. Чечора, р., пп Оки (*Каш.*). В материалах Генерального межевания р. *Чечора*, позже *Чичора*. Название от народного геогр. термина *чечера* – «старое русло реки, ставшее болотом», «заболоченная балка, лог». Слово известно в русск. языке XVI—XVIII вв., и можно полагать, что в прошлом оно имело также значение «небольшая речка». Названия *Чечора*, *Чечера*, *Чичера* распространены в широкой полосе Центральной России от Поднепровья до Поволжья. Их происхождение связывают с балтийскими языками. Убедительны соответствия с балтийской гидронимией: ср. литов. *Ciciryš*, латыш. *Ciecere* (Поспелов. 2008).

**РАТЦЫ (РАТЁЦ)** - л.п. Боровны ниже Чичаговки

Ратец, лп Тускори, пп Сейма, вар. Ратень, Ратен. Едва ли связано с др.-прусск. *Rottniten* (Топоров, 1962. С. 203, 204).

**КЛЕЗНА, ХЛЕВНАЯ** - л.п. Боровны. Кл – финно-угорский формант.

Топоформанты -на/ня –балтские.соотносимые с фатьяновской культурой (Гордова Ю.Ю. 2014).

**СУХМЕНКА** - л.п. (нижня) ниже Боровны (на карте показана не доходящей до Протвы) Мелкая, местами пересыхающая речка.

**КАМЕНКА** - п.п. Сухменки. №750. Название по характеру грунта.

**ЧАВНА** - л.п. Сухменки. №750 bis.

Ср. Чавенка, п.п. Баси, л.п. Прони, п.п. Сожи. По мнению Буги (Tiz. I. 1923. 22) из балт. Kėv (Топоров, 1962. С. 212).

**п.п. ХОЛЬХОЛЬ (ХОЛХОЛОВКА, ХОХЛОВКА).**

Ср. Холх, лп Нерусы, лп Десны. Неясно. По мнению Буги связано с польским Chesch. (Топоров, 1962. С. 222).

Стан Холховский, часть которого располагалась по речкам Холхол и Боровна, а другая часть — по речке Иче (все три — притоки Протвы).

**п.п. ЛИКЕТОВ овраг** ниже Хохоловки. Антропоним.

**п.п. БЕЛЫЙ ручей** - чуть выше Городенки. См. Белый Колодезь.

**п.п. ГОРОДЕНКА.** Название по селу Спас-Городок (ныне дер. Кислино).

Археология. Городище Спас-Городец, 4-7, 12-13, 14\_17 вв. Мыс прав, берега р. Протва при впадении р. Городянка. Керамика мощинской к-ры, древнерусская 12-13 вв. и позднесредневековая. Связывается с известным в актовом материале 14-16 вв. "Городком под Серпуховым" – вероятно, феодальной усадьбой, возникшей на месте городища мощинской к-ры. Селища 1 и 2 возможно, являются остатками владельческих сел, окружавших усадьбу.

**л.п. АИСТОВСКОЕ озеро.** Возможно здесь обитали аисты.

**п.п. ХРУЩЕВКА, ГРУЩОВ** речка. Сельцо Хрущево.

Антропоним. Ср. помещик Денис Никитич Хрущ, конец XV в. (Поспелов. 2008).

**РУБЕЖНОЙ овраг** - п.п. Хрущевки. По оврагу проходит граница соседних землевладений по Генеральному плану Тарусского уезда 1778 г.

**КАШИНКА** речка - п.п. Хрущевки.

Антропоним. Ср. Каша Оболенский, конец XV в. (Поспелов. 2008).

**КУРДЕЕВА, БУРДЕЕВА** верш. (Смолицкая. 1972) л.п. Кашинки. Антропонимы.

**п.п. ВОЛКОНКА** в устье Протвы. Село Волконское.

Оз. **БОЛЬШОЕ.** Село Тишково, погост Борисоглебский (Серпуховской уезд. Карта 1784 г.)

**ОГУМЕНЦЕ озеро** - справа от Протвы, у ее впадения в Оку. Пустошь Гуменцы Дмитровы Фомы Ивановича и Пелагеи Нарышкиных. (ПКОУ. 2014).

Здесь имеется в виду место, где стоит гумно и его округа (Даль). Ср. Подзараз. Тоже с названием Подгуменной, Гуменской. См. выше.

## РЕКИ БАССЕЙНА НАРЫ

«Нара, левый приток Оки — река Московской и Калужской губерний, берет начало в Верейском уезде, длина течения 165 верст. Нара не глубока, по ней можно только сплавлять лес. В низовьях берега низменны и болотисты, затем они возвышаются и образуют красивую долину. По берегам залежи известняков. В 1812 г. на берегах Нары, при селе Тарутине, русская армия разбила французские войска» (Брокгауз).

Вытекает из Полецкого озера, протекает через Нарские пруды. В верховьях берега низкие, в среднем и нижнем течении — возвышенные. Длина — 158 км, площадь бассейна — 2030 км<sup>2</sup>. Среднегодовой расход воды в среднем течении — 5 м<sup>3</sup>/с. Замерзает в начале декабря, вскрывается в начале апреля.



Нара зимой. Вид с Тарутинского моста. Акварель В.В. Щёголева. 2006 г.

Река Нара подробно описана в составленной в Разрядном приказе «Книге Большому Чертежу» первой половины XVII века протограф (1627 года):

«... А ниже Тарусы 8 верст пала в Оку река Поротва.

А ниже реки Поротвы пала река Нара, от Поротвы верст з 12.

А на реке на Наре, от устья с верху на левом берегу, город Серпухов, от Оки с версту.

А ниже Серпухова на Наре монастырь Высоцкой под бором.

А на другои стороне реки на Наре, ниже Серпухова под другим бором, монастырь Владычень; а ниже реки Нары з другои стороны пала в Оку речка Скнига.

А ниже Нары и Скниги на Оке перевоз, а на тот перевоз мимо Серпухова с Москвы дорога на Тулу.

А до Тулы от Серпухова 70 верст ...

... А река Нара вытекла от Москвы-реки близко, от Можайска верст з 20 и больши».

(Книга Большому чертежу. Под ред. К. Н. Сербиной. — М.-Л.: Изд-во АН СССР, 1950. — С. 120).



Название реки связывают с ностратическим корнем \*nVr- и другими широко распространёнными в Европе гидронимами на Nar-/Ner- (ср. с Нарва, Неретва, Нерис, Нерль, Неро, Нара).

«Нара – название, содержащее всего четыре звука, легко связать с очень разнообразными корнями и трудно проверить достоверность. Эрзянск. нар «луг», по-видимому, слишком обособленно среди финно-угорских языков, чтобы на нём обосновывать финно-угорское происхождение Нары. Настойчиво связывают с балтскими языками (А. Погодин, Герулис, М. Фасмер): на ЮЗ Прибалтики старо-прусский гидроним Нарус, в Литве р. Наруне; Лер-Сплавинский осторожнее относит к балто-слав. и привлекает только по отдалённым производным (связано с этим рус. нырять), относит сюда же р. Нарев (LS, с.65 и 175-176). Одно из предполагаемых значений «петля, изгиб» (А. Погодин, с 95). Привлекать такие параллели, как р. Нара-Йоки в Финляндии, оз. Неро в Ярославской обл., 2 притока Инда, называющиеся Нара (Мурзаевы, с.154), слишком смело».

«Нарев – правый приток р. Буг. Старопольск. Naгу» (Никонов В.А. Краткий топонимический словарь. М., 1966).

«Naura, – река Нарев, польск. Rzeka Narew 96. Следует связывать с лит. *niaugas*, *niaugus* «угрюмый, мрачный», *paniurti*, «нахмуриться, омрачиться, стать угрюмым» и др. Это гидроним балтийского происхождения. Его трудно отделить от этнонима *Neuroi* (у Геродота 490-480–ок. 425 до н.э.) и следует считать важным дополнительным аргументом в пользу принадлежности геродотовских невров к балтийским племенам (или территориям) // Зинкавичус З. Польско-ягвяжский словарь? – Балто-славянские исследования. М., 1984.

**НАРА**, лп Оки (*Од., НФ, Чех., Спр.*). Название балтийского происхождения, образовано геогр. термином: ср. литов. *paга* — «поток» (Поспелов. 2008).

#### п.п. № 794

#### п.п. ПОЛЬГА (Здановский И.А. 1926). .

Ср. Полна, 1) лп Вопи, лп Днепра, вар. Полня, Польша, Пальма; 2) лп Днепра; 3) лп Сожи, вар. Польша; 4) лп Баси, лп Прони, лп Сожи, вар. Паленка, 5) лп Овсорока, лп Болвы, лп Десны, вар. Пальня. Возможно, из балт. Ср. др.-прусск. *Polgenewaie* (др.-прусск. *wayos* «луг») (Топоров, 1962)

Полея, река с притоком Малая Полея (Сп. Калуж., 174).— Балтекий источник происхождения основы несомненен. Гидроним имеет балтекий суффикс -ея. Другой гидроним Палея известен в бассейне Немана в Литве, там же две реки с названием Пала; анализ названий последних произведен еще К. Бугой (см.: К. Buga. RR, III. 515) (Седов. 1971).

Ср. Представляется достаточно вероятным образование гидронима Поля (лп Клязьмы) от литов, основы *pała* — «болото», *polumas* — «низинное болотистое место; болото», тем более что практически на всем своем протяжении эта река течет по Шатурским болотам (Поспелов, 1999).

Волосовская культура (III-II тыс. л. до н.э.): топонимы с формантами -га, -кса/-кша, -ма, -ньга, -ма — с финским, эстонским *таа*, коми, удмуртским *му*, марийским *мю* (земля).

№ 795 - п.п. Польша.

№ 796 - п.п. Польша.

**ПОЛЕЦКОЕ озеро** (Кусов. 2004), **ПАЛЕЦКОЕ озеро**. (Смолицкая. 1972). См. ниже. Дер. Осаново. Этимологию см. выше.

#### **НАРСКИЕ ПРУДЫ** (Смолицкая. 1972).

#### п.п. УЗДА (УЗДЕНКА) (Смолицкая. 1972).

Вероятно, из балтийского (ягвяжского) *uda* «вода» (Топоров, 1962, с. 169,170).

п.п. ТУРПЕНА (Кусов. 2004), **ТУРГЕНА** (Смолицкая. 1972). Дер. Репищи. Возможно из балт. Ср. лит. *Tauripus*, река (Топоров, 1962. С. 210). См. Турейка.

л.п. ТРАСНА (Смолицкая. 1972), ТРОСНА (Кусов. 2004). Сельцо Осаново, Нара.

Начало в лесных болотах в 6 км к юго-востоку от г. Кубинки, впадает в пруд на реке Наре около деревень Асаково и Чупряково. Длина реки 12 км. Трасна, река (Здановский И.А. 1926).

Среди гидронимов балтского происхождения Верхнего Поднепровья известно свыше десятка подобных (Тросна встречается 7 раз, Тросня, Тростенка, Туросна по два раза) (см.: ЛАГВП, 210). К этому же гнезду слов относится литовский гидроним Трасине (Седов. 1971).

Топоформанты **-на/ня** – балтские. соотносимые с фатьяновской культурой (Гордова Ю.Ю. 2014).

**СТЕПУРИНСКОЙ овр, ГОРЧИХИНСКОЙ овр. № 751** - л.п. Тросны.

Антропоним. Ср. Степурины. Тверские дв. XVII в. (Савелов Л.М. 1898).

**БРЫЛИНСКОЙ овраг, ГОРЛОВСКОЙ овраг. № 752** - л.п. Тросны.

Антропонимы. Ср. Горло, Горловы: кн. Третьяк Иванович Горло Вяземский; Андрей Горлов, великокняжеский охотник, 1533 г. (Веселовский С.Б. 1974).

л.п. РУДЬ (РУДНЯ) (Кусов. 2004) № 797. Погост Рудневской. Сельцо Яшино.

Ср. Рдица, пп Днепра, вар. Родица, Ордица. Судя по вариантам Ръд-, сюда же руд-, ср. Руда, Рудая, Рудка, Руденка, Рудна, Рудня, Рудница и т.д. (Топоров, 1962. С. 220).

Топоформанты **-дь, -на/ня** – балтские. Время – последняя четверть I тыс. н. э. вплоть до появления в регионе первых славян (Гордова Ю.Ю. 2014).

л.п. ПЕСОЧНЯ (Кусов. 2004), МЯТА. Село Дютково.

Название по характеру грунта. В пользу широко представленного в ранней славянской гидронимии свидетельствует наличие суффикса **-я-**. О распространении **п е с ч а н о г о** грунта свидетельствуют названия восьми речек Песочня, в южной половине области. Песчаные грунты на юге имеют меньшее распространение, чем на севере. Казалось бы, создается противоречие: песков меньше, а названий больше, но это противоречие лишь кажущееся: на юге, где пески более редки, они служат определенным различительным признаком, характеризующим именно данный объект. На севере, при обилии песков, их различительная роль не столь велика (Поспелов, 1999).

Форма ее названия характерна для ранней русской гидронимии, где были обычны прилагательные на **-ня** (ср. *Мутня, Песочня*). (Поспелов. 2008).

Ср. **Метелка**, пп Песочны, пп Мошны, пп Волости, лп Днепра, несмотря на близость к русск. апеллативу метелка, Буга допускает балт. проиехождонис, ср. лит. *Meteliat* <см. *TiZ. I. 1923. 31*). а также др.-прусск. названия с тем же корнем (ср. еще ятвяжск. *Meta*, речка. Буга. *Liet. k. zod., II sasiuv., 1925, LXXXUI*). (Топоров, 1962. С.).

Гидроним «исторической» Галиндии: Метелка — *Metē*.

Ср. **Метиха**, река (Сп. Твер., 329). Балтское происхождение слова весьма вероятно. Сравни названия рек: *Meta* в Ятвгии, *Метеляй* в Литве, *Метелка* на Смоленщине. Два последних гидронима рассмотрены К. Бугой (см.: К. *Buga. RR, III, 532*). (Седов. 1971).

Топоформанты **-на/ня** – балтские. Время – последняя четверть I тыс. н. э. вплоть до появления в регионе первых славян. (Гордова Ю.Ю. 2014).

л.п. ДУДЕНКА (Кусов. 2004), ДУБЕНКА (СпМск). Пустошь Даниловская.

Антропоним. Ср. Дуда Василий Родионович Квашнин, XV в.; от него – Дудины).

л.п. ДЮДЕНКА (Кусов. 2004. МГМск.). Сельцо Абухово.

Антропоним. Ср. Дюдень см. Деденевы; Дюдка и Дютка, Федор Александрович Елкин-Кобылин, начало XV в. (Веселовский С.Б. 1974).

л.п. ДАНИЛОВСКОЙ овраг (1796). Антропоним.

л.п. НЕКЛЮДОВСКОЙ овраг (1796).

Антропоним. Ср. Неклюд, Неклюдов: Андрей Иванович Неклюд Мичурин, 1504 г.; Неклюд Дмитриевич Бутурлин, первая половина XVI в.; Неклюдовы, помещики, конец XV в. и позже, Новгород (Веселовский С.Б. 1974).

**п.п. ТАРУССА (ТАРУСА)** (Кусов. 2004), **ТОРУСИЦА** (Янишевский Б.Е. 2010)..

Начало при слиянии рек Зуевки и Турицы. Устье у села Любаново. Длина 28 км.

Ср. Тара, лп Сева, лп Нерусы, лп Десны. Вероятно, из балт. Tag-, сюда же Таруса, река бассейна Оки. Ср. также лит. Taguikai, иллир. Tagus (Краэ, Die Sprache der Illyrier, 88; IF 65, 1960, 113 и след.) (Топоров, 1962. С.210).

Таруса, река (Здановский И.А., 1926) — основа тар- отмечена в гидронимии ряда районов древнего балтского ареала (Тара в бассейне Десны — см. ЛАГВП, 210; Тарусна в западновинском бассейне, Тарушкой в Литве) с добавлением балтского гидронимического суффикса -уса. (Седов. 1971).

Волость Торусицкая занимала бассейн р. Таруссы (Янишевский Б.Е. 2010).

Археология. Село Крюково. Курган домонгольский.

**ЗУЕВКА** - п.п. Тарусы.

Антропоним. Фамилия Зуев «повсеместно распространена в XV – XVII вв.» (Веселовский, 1974).

№ 801 - п.п. Тарусы.

**ШЕЛКОВКА, ГРЕБАНКА** - л.п. Турицы. Дер. Грибцова (Смолицкая. 1972).

**ТУРИЦА** (Здановский И.А. 1926), **ТУРИЦА** (Кусов. 2004) - л.п. Тарусы. Дер. Гривцова.

Ср. Турейка, 1) пп Брусипца, пп Белизны, пп. Десны, вар. Туренка; 2) пп Чаинки, лп Водопи, лп Навли, ли Десны; 3) лп Усы, пп Судости, пп Десны; 4) пп Свапы, пп Сейма. 5) пп Свапы, пп Сейма, вар. Турий. Вероятно, из балт., с суфф.-ёја. Ср. лит. Таигё, река. Taigyrus, река, лтш. Таигире, река, др.-пруск. Таиго, Тайге.

Турин. 1) лп Сенны, лп Сожи, вар. Турья; 2) пп Припяти; 3) пп Турин, пп Припяти; 4) пп Вити, лп Припяти, из балт., ср. лит. Taurtja (Буга, TiZ, I, 1923, 39). (Топоров, 1962. С.210).

Туросна, 1) лп Судинки, лп Воропусы, лп Ипути, лп Сожн, вар. Тросна 2) лп Ипутн, лп Сожи. Возможно, из балт.

Турейка, река (Здановский И.А. 1926). Весьма распространенное название по всей территории расселения древних балтов. Многочисленные Турин и **Турейкн** известны в Верхнем Поднепровье, в Белорусском Понеманье, в Литве (Тауре, Таурупис, Таурелис, Таурия, Тауроста, Тауроже, Таурекеле), в Пруссии (Тауре, Тауро) (см.: К. BUga. BR, III, 542, 543; ЛАГВП, 210).

Турица, река (Здановский И.А. 1926). Та же основа, что и в названии Турейка с добавлением славянского суффикса (Седов. 1971).

Топоформанты на -ца – балтские. Время – последняя четверть I тыс. н. э. вплоть до появления в регионе первых славян. (Гордова Ю.Ю. 2014).

**УСАТОВСКОЙ ПОТОК № 798** - л.п. Тарусы. Антропоним.

№ 802 - п.п. Тарусы.

**ГАВРИЛОВКА, ГОЛОВЛЕНКА** (Кусов. 2004) - п.п. Тарусы. Сельцо Головнино.

Антропонимы. Ср. Головленок, Головленковы: Юрий Головленок, убит в 1445 г. под Суздаlem татарами; от него – Головленковы (Веселовский, 1974).

**КУКЛЯНКА** (Кусов. 2004), **КУПЕЛИНКА, КУПЛИНКА** (МГММск) № 799 - л.п. Тарусы. Ср. Куланка, п.п. Каменки, л.п. Хмары, л.п. Сожи. Неясно (Топоров, 1962. С.192).

**КОПАНКА (КАПАНЬКА)** (Кусов. 2004); **КАПЫНКА** (СпМск); **КАПАНЬ, КАТАН** (МГММск) - л.п. Тарусы.

Начало – в районе посёлка Дорохово, деревни Копань. Исток Высокой. Устье реки – у дер. Ястребово. Длина 10 км.

Копань в народных говорах – «родник, небольшой ручей».

Ср. Копань, – п. Сурова, п.п. Беседи, л.п. Сожи. Гидронимов на **-ань** на Верхнем Поднепровье более трёх десятков (Топоров, 1962. С.105,112).

**ГНИЛУША** (Кусов. 2004) - п.п. Копанки.

Название характеризует качество воды: народный геогр. термин *гнилуша* — «заболоченное верховье речки со стоячей, загрязненной водой, издающей временами неприятный запах» [Мурзаев, П]. Термин широко распространен в гидронимии басс. Оки, где рек и оврагов *Гнилуша*, *Гнилушка*, *Гнилой* насчитывается около сорока [Смолицкая, 1976] (Поспелов. 2008).

**ПОТОК**, № 800 - л.п. Тарусы.

**ЛОХНЯ** (Кусов. 2004), **ЛОКОНКА** - п.п. Тарусы.

Общеввр. балт. др. прусское *luktis* – камыш (В.Н. Топоров, О.Н. Трубачёв). Исток в 10 км к западу от Наро-Фоминска. Местность в районе реки достаточно заболоченная. Устье – около дер. Ястребово. Длина 12 км.

Ср. Локна, 1) пп Десны, 2) пп Нерусы, лп Десны, вар. Б. Локчъ. 3) лп Судоств, пп Десны. Происходит из балт., ср. жемайтск. Лукна, река, Лукня (Спрогис, 174), лит. *Lukne*, река, *Luknat*, озеро, лтш. *Lukna*, река, сюда же др. прусск. *Lockeneun* (см. о балт. названиях Геруллис, Арг. ON, 90), **ЯТВЯЖ**. *Luknas*. Форма гидронима Локна предполагает стадию Лъкна < *Lukna*.

Локнея, лп Случи, лп Припяти, из балт. *Luknēja* (см. Локна) или слав. оформление балт. названия. Локница, 1) лп Стохода, пп Припяти; 2) пп Свидовкн, пп Уборти, пп Припяти; см. Локна.

Локня, 1) лп Рети, лп Эсмани, лп Десны; 2) лп Ви́ра, лп Сейма; 3) пп Сейма; см. Локна.

Локня, Б., пп Нерусы, лп Десны, вар. Локнянка, М. Нерусса, см. Локна.

Локнянка, 1) пп Нерусы, лп Десны, вар. Локня, М. Нерусса; 2) лп Ви́ра, лп Сейма; см. Локня, Локна (Топоров, 1962. С.193)

Топоформанты -на/ня –балтские, соотносимые с фатьяновской культурой (Гордова. 2014).

**АЛЬШАНКА** - л.п. Лохни.

Ср. Альса, Ольса, лит. *alksnis, elkšnis*, лтш. *alksnis* «ольха» (Топоров. 1962. С.5),

**КОЗЛОВСКОЙ овраг** - п.п. Лохни.

Антропоним. Ср. Козел, Козлов: Григорий Игнатьевич Козел Морозов, 1-ая пол. XV в.; от него - Козловы-Морозовы; Игнатий Григорьевич Козел Беклемишев, XVI в.; от него - Козловы [см. Карачурин]. В басс. Протвы и Нары известны землевладельцы с такими именами (Веселовский, 1974).

**МИТИНОДВОРСКОЙ овраг** - л.п. Тарусы. Пустошь Митинодворская (Кусов. 2004).

**ГОЛОВЛЕНСКОЙ овраг** - л.п. Тарусы. Сельцо Головково (Кусов. 2004).

**РАТЧИНСКОЙ ручей** - л.п. Тарусы. Дер. Ратчина.

**МОЗУНОВКА, речка** - л.п. Тарусы. Село Крюково (Корюково – Верейский у. 1796). Археология. Курган.

**л.п. БЕРЕЗОВКА** (1796).

Балто-слав. *Wogcas*. Гидронимы Березовая, Березовка, Березайка, Березина восходили изначально к балто-славянскому *бързь* «быстрый поток» и лишь впоследствии стали восприниматься как мотивированные словом *берёза* [см.: Мурзаев, 1995, 19],

**ПОТОК** - л.п. Березовки.

**л.п. ЧАЧИНКА**.

Чачинка, река (Здановский И.А. 1926). По-видимому, пазвапие имеет ту же основу, что и балтекий гидроним Смоленщины Чечена (см.: К. *Vuga*. RR, III. 521; ЛАГВП, 212) (Седов. 1971).

**л.п. ИНЕВКА № 753**. Начало в лесах в 10 км севернее города Наро-Фоминска. Впадает в Нару у села Литвиново. Антропоним (ср. Никита Иней, 1500 г) (Поспелов. 2008).

Ср. Иночь, река с притоком Малая Иночь (Здановский И.А. 1926). В Поднепровье есть три реки с подобными названиями (Иночка), балтское происхождение которых показано исследователями верхнеднепровской гидронимики (см.: ЛАГВП, 189). (Седов. 1971).

Археология. Литвиново. Эпоха бронзы фатьяновский культуры Местонахождение. Каменный топор-молот в ГИМ. Грунтовой могильник,

**ГОЛОВЕНКИНСКОЙ овраг** - п.п. Иневки. № 754. Головенково, сельцо.

**КОЛЫЗМЕНКА** (Кусов. 2004), **КАЛЫЗМЕНКА** (Смолицкая. 1972). № 755 - п.п. Иневки. Дер. Семенычи.

Археология. Неолит. Льяловская культура, которой соответствуют гидронимы на -ежма, -езьма, -есьма, -ешма (Гордова Ю.Ю. 2014).

№ 756 - л.п. Иневки.

п.п. ПЛЕСНЬ (1504), ПЛЕСЕНКА (1766-1770). Исток у д. Шапкино, а устье у села Таширово. Длина 15 км.

Упоминается в разъезжей грамоте 1504 г. как р. Плеснь. Как показал В. П. Нерознак [1983], основа названия восходит к др.-русс. плесь — «колени реки от одной луки до другой», 1391 г. [Срезн., 2], «участок реки между перекатами, обычно с ровным течением, с приглубым и плоским дном» и «часть реки между определенными пунктами» [Мурзаев, 2]. Вместе с тем известное в русск. языке варьирование плавных согласных л — р (ср. летописные упоминания волынского города в формах Пресньск под 1188 г. и Плесньск под 1232 г.) позволяет распространить на гидроним Плеснь этимологию названия р. Пресня, находящейся в черте гор. Москвы, которая на славянской почве объясняется как «река с чистой водой» [Агеева, 2003: 237].

Ср. Плиса, 1) пп Березины, вар. Плисса; 2) лп Бобра, лп Березины. 3) лп Борзны, пп Дочи, пп Девицы, лп Лоша, лп Десны, вар. Плисса. Сюда же Plisa. приток Немана. Неясно (см. Буга, RS, VI, 1913, или «Hinktioiai rastai». I, 510).

Возможно, заслуживает внимания др.-прусс. Plissingis (-ing суффикс) (Топоров, 1962. С. 202).

**ОЛЬШАНКА** (Кусов. 2004), **АЛЧАНКА** (Смолицкая. 1972), **ЭЛЬЧЕНКА** (МГММск). № 803 - л.п. Плесенки. Сельцо Плесенское.

Названия, образованные от ольха, относятся преимущественно к ручьям, небольшим рекам, оврагам и лишь в немногих случаях - к деревням и селам. Из этих названий укажем, прежде всего, ручей Ольховец, он же Ольховецкий проток в верховье р. Чечоры (лп Язузы). В области — р. Ольшанка (пп Учи), ручьи Ольховый и Олешня, овраг Ольховец и др. (Поспелов. 2008).

Ольшанка, река (Сп. Твер., 331).— См.: ЛАГВП, 160, 161. Гидроним с названием ольха в балтском варианте, ср. Alsa, (в Литве) Alsara, Alsi, Alsupes, Alsa/Ольса.

В славянском варианте обычна форма Ольховка (Топоров, 1962. С. 160, 161).

«В огласовке гидронима известны три основных варианта: Ел/Ол/Ал, а это может свидетельствовать о том, что славян, пришедших на новые земли имел несколько диалектных групп.

На формирование географического термина оказало влияние о то, что ольховые заросли способствуют накоплению и сохранению влаги, и вода ручьев и речек пригодна на протяжении всего лета для питья (не цветёт)» (Фёдоровы. 2011. С.135, 136). См. Ольховка, Алешня.

**ШАТУХА** - л.п. Плесенки.

Шатуха, река (Здановский И.А. 1926). При учете балтского топонимического окружения возможно сопоставление основы шат- с литовским водным названием Шате и днепровским гидронимом Шача/Шацка (см.: ЛАГВП, 213). К этому же гнезду слов относятся названия Шать/Шат — правого притока Угры и города Шацка (из древнерусск. Шатьск) на реке Цне мокшанской, о балтском происхождении которого писал еще А. Л. Погодин (см.: А. Л. Погодин. Указ. соч., стр. 92). (Седов. 1971).

Фин.- угор. шатур; балт. шат. (Поспелов. 2008).

**ЕЛЕНКА** № 804 - п.п. Шатухи.

Ср. с народным геогр. термином *ельник* — «чистый еловый лес с моховым покровом» (Мурзаев, 1).

**ГНИЛУША (ГНИЛЦА. 1796) № 805** - п.п. Плесенки.

Название по качеству воды «заболоченное верховье речки со стоячей загрязнённой водой» (Мурзаев). Термин широко распространён в бассейне Оки.

**ЧАХЛОВКА № 806** - п.п. Плесенки. Чахнуть – сохнуть, пересыхать (Даль)

**ЧАХЛОВКА № 807** - п.п. Плесенки. См. выше.

**л.п. ЛУБЯНКА. № 757.** Дер. Утешева,

В.Н. Топоров приводит ряд балтийских названий на lub-: прусск. Luben, литовск. Lubinis, латыш. Lubeni. Что вероятно, учитывая балтское население Нары. (Поспелов. 2008)

**ПОВАЛИХИН овраг** п.п. Лубянки.

Антропоним. Ср. Повалишины, XVII в., Рязанский уезд (Веселовский, 1974).

**п.п. ТУРЕЙКА (Здановский. 1926), ТУРЕНКА (Кусов. 2004).** Дер. Ермаково.

Ср. Турейка) пп Свапы, пп Сейма (Топоров, 1962).

Балт. суффикс – ейка производный от древнебалтийского гидронимического суффикса – еја. (Топоров, 1972. 271).. См. Вепрейка, Мармазейка, Ручейка, Серпейка.

**л.п. ШЕПЕЛЕВ овраг № 758.**

Антропоним. Ср. Шепель, Шепелев: Шепель, крестьянин, 1499 г., Владимир; Петр Юрьевич Шепель, по родословным преданиям жил в конце XIV в.; от него - Шепелевы (Веселовский, 1974).

**п.п. ЧЕРНОШЕНСКОЙ овраг, № 808.** Антропоним.

**л.п. ГВОЗНЯ (Кусов. 2004), ГРЕЗДНЯ, ГРОЗДНЯ?** (Смолицкая. МГММск). Устье в г.

Наро-Фоминск. Длина — 11 км

Гвоз – узкая, дон – река; гвазда – «грязь, топь». В пользу широко представленного в ранней славянской гидронимии свидетельствует наличие суффикса -я-, где с его помощью отражаются характерные особенности именуемых рек. (Поспелов. 2008).

Топоформанты -на/ня –балтские. Время – последняя четверть I тыс. н. э. вплоть до появления в регионе первых славян (Гордова Ю.Ю. 2014).

В духовной грамоте вел. кн. Ивана Даниловича Калиты, 1336 г., упоминается волость *Фоминское*, а в духовной кн. серпуховского и боровского Владимира Андреевича, 1401 г., волость *Нарьское* [ДДГ: 46]. Исследователь географии духовных грамот В. Н. Дебольский [1901:17] считал, что «*Нарьское* — вероятно, нынешнее село *Нары (Фоминския)* на реке Наре», т. е. совмещает эти названия. (Поспелов. 2008).

**ИЛОЧЬ (Кусов), ИЛОТЬ (Смолицкая. 1972)** - п.п. Гвозни. Сельцо Быкасово

Ср. Исlochь (белор Исlach) — река в Белорусии, на территории Минской, Гродненской областей.

**ЧЁРНАЯ ГРЯЗЬ** руч. – п. Гвозни.

В названии сочетаются русск. диал. грязь — «болото, топь» и определение чёрная как характеристика болотных речек, имеющих темную воду, насыщенную органическими веществами, т. е. Чёрная Грязь – «болотная черная речка».

**п.п. № 809.**

**п.п. БЕРЕЗОВКА**

Исток — в урочище Ляпилино, устье — в черте города Наро-Фоминска. Длина 14,8 км.

Гидронимы Березовая, Березовка, Березайка, Березина восходили изначально к балто-славян-скому бързь «быстрый поток» и лишь впоследствии стали восприниматься как мотивированные словом берёза [см.: Мурзаев, 1995, 19],

Археология. Зосимова Пустынь. Грунтовый могильник 14-15 вв.

**АРХАНГЕЛА** речка - п.п. Березовки. Сельцо Архангельское. Название церковное.

**КЛЯЧКАЯ** - п.п. Березовки. – фин.-угор. (ср. Клязьма), основа – кл.

**СКРЯБИНКА** (Кусов. 2004), **СКРАБИНКА** (Смолицкая. 1972) МГММск. (**РЯБИНКА**), № 759 - п.п. Березовки.

Антропоним. Ср. Скряба, Скрябин: Иван Иванович Скряба Головин, вторая половина XV в.; Тимофей Игнатьевич Скряба Морозов, середина XV в.; от него – Скрябины (Веселовский, 1974).

**ИЛЬМА (АЛЬМА)** (Кусов. 2004) - л.п. Березовки. Начало у села Могутово, впадает в Березовку в 1,8 км от её устья.

Название балт. Пома – низина, левый приток реки Березовки (Поспелов. 2008).

Топоформант -ма - финский, эстонский -таа, коми, удмуртским -му, марийским -мю (земля); Археология. Волосовская культура: топонимы с формантами -важ, -га, -кса/-кша, -ма, -ньга

**РАМЕНКА**. № 760 - п.п. Ильмы.

Раменка, рр.: басс. Ламы (*Кл.*), Истры (*Истр.*), Нары (*НФ*), Речмы (*Срп.*). Все эти небольшие реки получили названия по расположению в *рамени* или *раменье*. Этим термином обозначали «заброшенную пашню, находящуюся в лесу»; «лес, выросший на заброшенной пашне», а также и «густой с подлеском лес» [Сл. Р. Яз., 21]. Наличие суффикса -к- указывает на незначительную величину этих речек (Поспелов. 2008).

№ 761- п.п. Ильмы.

**МАТКА**. № 762 - п.п. Ильмы.

Ср. Матолка, пп Ломачинки, лп Осьмы, лп Днепра, возможно, из балт., ср. корень mat- известен в балт. гидронимии. Ср. др.-прусск. Matulen, Mathulen. Matuulen, лит. Matulis и т. п. (см. также Краэ, Die Sprache der Illyrier, 1, Wiesbaden, 1355 . 88) (Топоров, 1962. С.195).

Археология. Покровка. Селище р.ж.в. 3-я четв. I т. н.э. 11-13, 14-17 вв. Керамика лепная дяковская. Покровка. Грунтовый могильник 14-17 вв. На поверхности отмечен невысокими холмиками с большими валунами на них 15-16 вв.

**БЕЗЫМЯННОЙ овраг** - л.п. Ильмы. Дер. Ерюхино.

**СЛИЗНЕВКА, БЫКОВКА** - л.п. Ильмы. Дер. Слизнева.

Антропонимы. Ср. Слизень Андрей Андреевич, конец XIV в.; от него – Слизневы. Бык, Быковы - очень распространено в XV - XVI вв.; 1470 - 1480 гг., Бежецк (Веселовский, 1974).

**л.п. ЛАТУХОВКА, ГРЕМЯЧИЙ овраг** Дер. Слизнева.

Ср. Латоха, р., лп Рузы (*Шах.*). Название от русск. *лотошина* – «долинка, овраг» *тнлоточина* — «низкое затопляемое место» (Мурзаев, 2).

Название Гремячий, вероятно, по производимому ручьём шуму.

**л.п. ВЗДЕРИНОГА** (Дозор. 1613). **ЧЕЧКОВСКОЙ овраг** (1790). Дер. Чечково.

Вздериношка, Вздеринога, Вздериножка, а также варианты Задериношка, Здеринога, Вздеришка, Здеришка - названия 13 притоков разных порядков рек Вори, Десны, Дубны, Истры, Молокчи, Нудоли, Пахры, Пехорки. Эти образные народные названия метко и ярко характеризуют незначительную глубину речек. Подобные названия рек широко распространены и в других северных областях России (Поспелов. 2008).

**л.п. ГАВРИЛОВКА, ТИТОВКА. № 760 bis.** - п.п. Антропонимы.

**ТЕПЛЫЙ. № 761 bis.** - л.п. Гавриловки. Устье около с. Каменское (середина реки).

Археология. Каменское. Селище 14-17 вв. р. Теплый. На месте упразднённого монастыря в нач. 17 в.

**п.п. РОМАНОВСКОЙ овраг.** Дер. Романово.

**БУРАКОВ** - л.п. Романовского оврага. Устье ок. д. Романово.

Антропоним. Ср. Бурак, Бураковы: Бурак Шипшарев [см. Шишмарев], конец XV в., Новгород; Андрей Ильин Бураков, посадский человек, 1598 г., Каргополь. Бурак – свекла (Веселовский, 1974).

**л.п. МАМОНОВКА (МАМОНТОВКА), КЛОВСКОЙ овраг** (1790) . № 762 bis, Название по дер. Мамоновка и дер. Клово.

Археология. Мельниково. Курганный могильник домонгольский. Руч. Мамоновка 4 насыпи. Антропоним. Ср. Мамоновы. Барх. Кн. (Савелов Л.М. 1898).

**л.п. РЫШКОВСКОЙ овраг.** Дер. Рышково (Рыжково).

Археология. Рыжково. Селище 11-13 вв. образовано оврагами и р. Нара. Курганный могильник 1. Три насыпи домонгольского времени. р. Нара.

Дятлово. Селище и грунтовый могильник, 14-17 вв. р. Кременка и р. Задинка. 50 надгробных камней в виде б. валунов, углублённых в землю (Арх.Моск. обл.)

**л.п. КРЕМНЮШКА** (1790). **КРЕМИЧАННАЯ** (Здановский. 1926), **КРЕМЕНКА**, **КРЕМНИШНА** (Смолицкая. 1972), **КРЕМНИШКА** (Кусов. 2004), № 765.

Начало западнее платформы Мачихино.

Основа– балт. křim (на балт. территории). С известняками и мергелями связано также распространение кремня. Этот материал человек активно использовал в хозяйстве со времен каменного века, и поэтому широкое распространение топонимии от кремьнь вполне понятно. Приведем некоторые примеры: р. Кремичанная (Кременка, Кремишняя), р. Кремневка (Креминка) — обе в басс. Нары; р. Кремичня (лп Москвы), с. Кременье (Ступ.). (Поспелов. 2008).

**БУХЛОВКА, ЧЕРНАВКА** (1778-96) - п.п. Кремнишны. Дер. Захаркина (1778-96)

Бухловка, возможно, от характера течения – шумная. Чернавка характеризует болотистую речку, имеющую темную воду.

**БЕЛЕВКА** – п.п. Бухловки.

Возможно, название связано с противопоставлением к названию более темной соседней Чернавки

№ 765 – п.п. Кремнишны.

№ 770 – п.п. Кремнишны.

**ЗАДИНКА** (1796), **ЗАДЕНКА** (Здановский. 1926), **ЗАБНИНКА** (Смолицкая МГММск) (Топоров, 1982. С. 6,7) - л.п. Кремнишны.

Возможна также и славянизация какого-то древнего угро-финского корня с сочетанием звуков –зд–, остаток которого виден и в названии речки Здоховки, соседней с рассматриваемой, и в речке Раздериha, притоке Учи. Жители Орлова зовут эту речку Зверинга. См. Звероножка (Ровенский Г. Топонимический справочник Щёлковского района. [groven@rambler.ru](mailto:groven@rambler.ru))

**РАСТАЕВСКОЙ овраг** - п.п. Заденки. Антропоним.

№ 764 - п.п. Заденки.

**БОРКОВКА, БАРКОВКА**, № 767 – л.п. Кремнишны.

Антропоним. Ср. Борковы дворяне владели 8-ю вотчинами в 1646 и 24-мя в 1678 гг. (Шватченко О.А. 1996).

№ 768 - л.п. Барковки

№ 769 - л.п. Барковки.



**ХОЛМОВКА** (1796), **БАРСКИЙ № 764** - л.п. Заденки. Название по селу Холм (Егорьевское).

Первое название связаны с расположением селения на небольшой возвышенности (*холме*).

Название Барский могло возникнуть как указание на принадлежность этой деревни помещику в отличие от другой, находившейся в государственной или монастырской собственности. Известна и фамилия *Барский*.

**ЗЕНАЕВКА, ЗЕНОВЬЕВКА** (1796), **ЛЫКОВА** рч. (Здановский. 1926) – л.п. Холмовки. Дер. Зеновьевка.

Антропоним. Ср. Лыко, Лыковы: кн. Иван Владимирович Лыко Оболенский, вторая половина XV в.; Дмитрий Андреевич Лыков, середина XV в.; Александр Владимирович Лыков, 1430 г., Москва (Веселовский, 1974).

В Боровском уезде боярин Б.М. Лыков владел с. Боболь, Алтухово тож. См. выше.

**СОРОЧИНКА** приток Холмовки. Вероятно от – фин. *sare*– развилка реки, дороги.

**ШЕРСНЕВ овраг** - приток Холмовки. Антропоним.

**КАТОВСКОЙ овраг** - л.п. Холмовки. Антропоним.

**СМЕРЕДКА, СМИРЕНКА** (1796) - л.п. Кремнишны. . Ср. Смередка, река (Здановский И.А. 1926). Если допустить происхождение от основы Смердка, то она имеет аналогии белорусские: Смердея, Смердь, литовскую Смертупис и верхпеднепровскую Смерть. Последний гидроним отнесен исследователями гидронимики Верхнего Поднепровья к балтским (см.: ЛАГВП, 208).

**КЛЁНОВА (КЛЁНОВКА)** – п.п. Смередки. Антропоним. Ср. Кленов Михаил, городской приказчик, 1547 г., Коломна (Веселовский, 1974).

**КАНШИНСКОЙ овраг** - п.п. Кленовки. Антропоним. Ср. Каншин Иван Лаврентьевич, 1596 г., Мценск; Иван, крестьянин, 1606 г., Белев (Веселовский, 1974).

**АРАПКА** – п.п. Смередки. Село Васюнино, Троицкое тож. Антропоним. Ср. Арап, Араповы: Арап Бегичев, помещик, 1579 г., Рязань; Араповы, XVII в., Муром (Веселовский, 1974).

**ЗАВАРЫЧЕНКА** (1796), **№ 763** п.п. Смередки. Антропоним. Ср. Зворыкины. Твер. дв. (Савелов Л.М. 1898).

**л.п. ЛОПАТИНСКОЙ враг, № 771.** Дер. Лопатино. Антропоним. Ср. Лопата, Лопатины: Никита Прокофьевич Лопата Хитрово, 1562 г.; Юрий и Михаил Матвеевичи Лопатины, помещики, 1550 г., Москва; кн. Дмитрий Петрович Лопата Пожарский, умер в 1641 г. (Веселовский, 1974).

**л.п. КАМЕНКА.** Сельцо Каменка. Ср. л. п. Кам'янка; лит. *akmuo* (-ens, -enu); лат. *akmens* «камень», гидронимы: лит. *Aktnena*, *Akmenė*, *Akmenike*, *Akmenyne*, *Akme-niukas*, *Akmen-upis* (ЛистTSRuev, 2—3); лат. *Akmcnaja*, *Akmcnica*, *Akmens-sala*, *Akmens-straits*, *Akmens-tirums*, *Akmen-upė* (LatPSRv, 14—17). – ландшафтное, по характеру почвы (Поспелов. 2008).

**МАШКОВСКОЙ овраг** (Верейский у. 1796) л.п. Каменки. Пустошь Машково. Антропоним. Ср. Машкович Прокофий, 1407 г., Псков (Веселовский, 1974).

**ТИМАКОВСКОЙ овраг** (Верейский у. 1796) - п.п. Каменки. Антропоним.

**КОСТИНСКОЙ овраг, СТЮШИНСКОЙ** (Смолицкая. 1972) - п.п. Каменки. Пустошь Костино, Стюшино..

**БАВЫКИНСКОЙ овраг** (Верейский у. 1796) - п.п. Каменки. Пустошь Бавыкино. Ср. помещик Ивашко Тимофеев сын Бавыкина, 1495 г. (Поспелов. 2008).

**п.п. СКОБЕНКА, ЧУБАРОВКА.** Дер. Чубарово.

Ср. Скоба, Скобра, ручей. Ср. лит. Skubrus «быстрый, торопливый» (Топоров, 1982. С. 6,7).

Чубаровка – антропоним. Ср. Чубар, Чубаров: Чубар Александрович Головкин, 1570 г., Бежецкий Верх; Дмитрий Зворыкин и Алексей Смирного Чубаровы, великокняжеские приставы, 1476 г.; Тимофей Дмитриевич, 1514 г., Вязьма; Семен и Андрей Алексеевичи Чубаровы, 1519 г. (Веселовский, 1974). Чубаровы, дворяне владели 2-мя вотчинами в 1646 и 1-ой в 1678 гг. (Шватченко О.А. 1996).

**л.п. ЧЕРНИЧКА** (Дозор 1613. 1992), **ЧЕРНИШНА** (XVIII в.), **ЧЕРНЫШНЯ**

Начало в 4 км к югу от станции Кресты Большого кольца Московской железной дороги. Устье ок. с. Иванова Гора. Длина реки — 18 км.

Ран. слав. – болотная, с илистым дном, незамерзающая. В каталоге рек и озёр Московской губернии 1926 года И.А. Здановского фигурирует, как Чернашка длиной 14 км, на карте Ф.Ф. Шуберта 1860 года — Чернишка..

Топоформанты **-на/ня** –балтские. Время – последняя четверть I тыс. н. э. вплоть до появления в регионе первых славян. (Гордова Ю.Ю. 2014).

Стан Заечковский Малоярославецкого уезда находился на левом берегу р. Нары, по речкам Лопасне, Чернишне (Митрошенкова Л.В. 2003).

**ЧЕРНИШНОЙ овраг** (Верейский у. 1796). Исток?

**МЕДВЕДКОВСКОЙ овраг** - л.п. Чернишни. Дер. Малыя Вяски (Верейский у. 1796). Антропоним. Ср. Медведковы, крестьяне, 1627 г., Белев (Веселовский, 1974).

**УГРЮМКА** - л.п. Чернишни. Сельцо Рогово.

Антропоним. Ср. дьяк Путало Михайлович Угримов (Угрюмов), 1550 г. (Веселовский, 1974).

**ПЕХМЕТЕВСКОЙ овраг** – п.п. Угрюмки. Пустошь Пехметьева (Верейский у. 1796)

**ПОПОВСКОЙ овраг** – п.п. Угрюмки. (Верейский у. 1796). Церковная земля.

**ЛИХОНКА, № 773** - п.п. Чернишни. Село Богородское.

Антропоним. Ср. Лихоня, Лихонин: Лихоня, крестьянин, 1499 г., Владимир; Гридя Степанов Лихонин, земский дьячок, 1565 г., Переяславль (Веселовский С.Б. 1974).

**ШАПКИНСКОЙ овраг, № 774** - л.п. Лихонки. Село Васильевское, Спас-Купля тож.

(Верейский у. 1796). Антропоним. Ср. Шапка Дмитрий Глебович Шукаловский Всеволож, середина XV в.; от него - Шапкины; Григорий Федорович Шапкин, подьячий, 1556 г.; дьяк, 1563 г. (Веселовский С.Б. 1974).

**ДУБРОВСКОЙ овраг**, п.п. Чернишни. Погост Рождественской (Верейский у. 1796).

Антропоним. Ср. Дубровский Юрий Семенович, помещик, первая половина XVI в., Новгород; его сыновья Казарин, Сапун, Алексей и Вешняк Юрьевичи, казнены в опричнине; Казарин Юрьевич, дьяк царя Ивана, 1554 - 1566 гг. (Веселовский С.Б. 1974).

**ВЕРЛИЖКА** (XVII в.), **ВОРЛИШКА** (Кусов. 2004, Верейский у. 1796), **ВОРВАНКА** (Здановский. 1926) - л.п. Чернышни. Село Рожествино.

Ср. название Воря, Ворь имеют многочисленные соответствия в балтийской гидронимии: прусск. Woria, Wore, литов. Vagewwr., Вара в басс. Верхнего Днепра [Топоров, 1972: 256]. В то же

время севернее и восточнее Московской области основа вор- встречается в гидронимах Ворбуй (басс. Шексны), Ворваж (басс. Унжи), которые могут иметь финно-угорские связи (Поспелов, Е.М. 2008).

Варлинка, Варлынка при лит. Varlinis Varlyne, др. - прусск. Worlyne, Vorien, ср. лит. varle «лягушка» (Топоров, 1962).

Ворлинка, лп Друти, пп Днепра, вар. Ворлянка, Орлянка, см. Варлынка. Вормина, см. Ворминка (Топоров, 1962. С.164, 181).

Ворминка, пп Воронусы, лп Ипути, лп Сожи, вар. Вормина, ср. др.-прусск. Wormen или wormuan 'красный' (Геруллпс, Арр. ON, 208), жемайтск. Вормя, Вормяны (Сарогнс, 62). В центральноевропейской гидронимии отмечены случаи с корнем weg-m-(Waremmе, Werna, Viemna< Vermta 1242 г. в Бельгии), которому приписывают значение «течь», см. Карнуа, RJO nom. 8, 1936, 105. (Топоров, 1962. С.164, 181).

Верлижка. XVII в. Балт. woge (ср. басс. В. Днепра). Ср. Аложа. // Материалы по истории рода Челищевых.

**ГОРЕНКА, ГОРЕШНЯ**, № 772 - п.п. Чернишни. Дер. Горня.

**КРУЧЕВСКОЙ, ЮРИНСКОЙ овраг** (Смолицкая.1972) - п.п. Чернишни. Дер. Круча. Второе название – антропоним.

**СОРОЧЕН овраг** - п.п. Чернишни. (Верейский у. 1796). Вероятно от – фин. sare– развилка реки, дороги. См. выше – Сорочинка.

**ФОМИНСКОЙ овраг** - п.п. Чернишни. Пустошь Фомин Починок (Кусов. 2004)..

**ЛИПОВСКОЙ овраг** - л.п. Чернишни. Пустошь Липов Столп (Кусов. 2004).

**ДЕСЕНКА** - л.п. Чернишни. Начало в лесах около дер.Дмитровка. Устье у дер. Ильино. Уменьшительное от Десна, Ср. 1) пп Расны, лп Осьмы, лп Днепра; 2) лп Днепра; 3) лп. Снопоти, лп Десны, ср. также Десенка (неоднократно), Десновка, Десной, Деснок, Деснокитка.

Излюбленное объяснение из слав. desнь «правый» (Фасмер. Розвадовскпй, Лер-Сплавинский и др.) остается сомнительным. Едва ли удачнее этимология Мошинского («Pierwotny zasiag jazyka praslowianskiego», 181 и след.) через Дьсна из и.-е. di-/dei- «блестеть».

Г.П. Смолицкая высказала предположение о возможном генетическом родстве поокских гидронимов **Сосна, Десна, Цна, Цон, Мцена**, что даёт основание ставить вопрос о финно-угорском происхождении название Цна в поочье (от sose, sosstn «болото, грязь»).

Топоформант цна /сна – на терр. мордов. языка – болото, грязь.

Десна – река, образующая пойму (Макаренко).

**КОЛОНТАЕВСКОЙ овраг**. Пустошь Колонтаево.

Ср. золотоордынский татарин Калантай, 1343 г.; дворянин Федор Колонтаев, 1508 г.; Колонтай, Колонтаев: Колонтаев Тимофей, казнен в опричнине; Андрей Богданович, 1596 г., Руза (Веселовский С.Б. 1974).

**РЕЗАНОВСКОЙ овраг** - п.п. Десенки

Антропоним. Резанов Петр Девлеткозин – владелец данной пустоши (Дозор 1613. 1992).

**ПУСТОВАЛОВА овраг** - л.п. Чернишни. Дер. Пустовалово.

**ДРОНОВКА** - л.п. Чернишни. Антропоним.

**ПАРАМОНОВСКОЙ овраг** - п.п. Дроновки.

Антропоним. Ср. Парамоновы. Казань (Савелов Л.М. 1898).

**ПЕТРОВСКОЙ овраг** - л.п. Дроновки. Дер. Петрово.

**ХОДЫРЕВСКОЙ овраг** - л.п. Дроновки. Дер. Ходырево.

**СЛОБОДСКОЙ овраг** - л.п. Чернишни. Пустошь Слободка

**КАЩЕЕВСКОЙ овраг** - п.п. Чернишни. Дер. Кащеево.

**КУЗОВЛЕВСКОЙ овраг** - п.п. Чернишни. Дер. Кузовлево.

**п.п. БУХЛОВКА** Дер. Бухловка.

Антропоним. Ср. Осип Бухало, 1643 г. (Поспелов. 2008).

**л.п. ГРЕМЯЧЕВСКОЙ овраг.** Дер. Гремячево.

**л.п. ГЛЯДОВСКОЙ овраг.** Дер. Глядово

**п.п. ВЫДЕРКА (ВЫДОРКА).** (Дозор 1613. 1992).

**РУДНЕВКА** - л.п. Выдерки.

Возможно, из. балт. Rudēja> Ръдея>Родея(= Радея). См. др.-прусск. Rudenik, Ruditen, Rudin. Rudieus, жемайтск. Руде, Рудия, Рудуп, Рудыеи, Рудья и др. (Спрогис, 282). (Топоров. С. 203).

**п.п. МАКАРОВСКИЙ овраг.** Дер. Макарово. Антропоним.

Археология. Многослойный памятник, начиная с иеневской культуры.

**БАЖЕНОВКА.** Упоминается в Дозоре Боровского уезда XVII в. Не локализована

Антропоним. Ср. Баженовы, дворяне владели вотчиной в 1678 гг. (Шватченко О.А. 1996).

**п.п. ИСТЬЯ (ИСТОЯ).** Берёт начало у деревни **Котово** западнее **Наро-Фоминска** и впадает в Нару у села **Тарутино**. Длина 56 км.

Истья (Исья) – правый приток Нары, самая западная река Волго-Окского междуречья, из известных гидронимов с подобным названием: Исья, Истья, Истиса (Истица) – правый приток Оки от Раки до Прони, выше Старой Рязани (Смолицкая. 1976. С.168). Истья, Исья – левый приток р. Прони (там же С.173). Исья – правый приток Оки от р. Пары до р. Мокши (там же С. 232). Истязза – левый приток р. Осетр (там же С. 154). Это наводит на мысль о финно-угорском происхождении названия. Однако, топоформант **-ья** Ю.Ю. Гордова относит к неизвестной балтской культуре Среднего Поочья (Гордова 2014).

Волость Вешки расположена в среднем течении Истья.

**ЧЕРНАЯ ГРЯЗЬ** рч. п.п. Истья. Пустошь Кузьмодемьянская.

В названии сочетаются русск. диал. грязь — «болото, топь» и определение чёрная как характеристика болотных речек, имеющих темную воду, насыщенную органическими веществами, т. е. Чёрная Грязь – «болотная черная речка» (Поспелов. 2008).

**СУХОДОЛКА** - п.п. Истья. Дер. Каурцево.

Название ландшафтное, означающее «мелкую, местами пересыхающую речку».

Стан Суходольский. Северный край Боровского уезда и часть Верейского. По линии Моск.-Брянской ж. д. от ст. Наро-Фоминская до ст. Балобаново. Первое известие под именем Суходола - в духовной Ивана Калиты (1339 г.), в составе волостей его второго сына, Ивана.

**ПИЩИКОВ, ПАШИКОВ овраг** - л.п. Суходолки. Антропоним.

**ОЛИХОВ овраг** - л.п. Суходолки. Антропоним.

**ЛЕДЯНКА (ЛЕДЯНОВКА).** Приток Истья. Название по характеру воды.

**БУРАК овраг** - л.п. Истья.

Антропоним. Ср. крестьяне Андрей Бурко, 1493 г. (Поспелов. 2008).

**ЕРШОВКА** - л.п. Истья.

Антропоним. Ср. Василий Иванович Ерш Судаков Монастырев, первая половина XVI в.; целовальник Дмитрий Борисов сын Ершов, 1532 г. (Поспелов. 2008).

**ГРУШИНСКОЙ овраг** - п.п. Ершовки.

Антропоним. Ср. Грушецкие, дворяне владели 3-мя вотчинами в 1678 гг. (Шватченко О.А. 1996).

**СЕЛИТЕНКА** - п.п. Истья.

Ср. Солита, Солотня. В верхнеднепровском словаре гидронимов балтского происхождения есть название Силенка в бассейнах Сожи и Десны. В.Н. Топоров и О.Н. Трубачёв допускают связь последних с названием ятвяжской реки Слины (из лит. *Silina*) (см.: ЛАГВП, 207). См. ниже Селенка

**ВОТКА (ВОДКА)** - п.п. Истья.

Ср. Водва, пп Днепра, вар. Водса, из балт., ср. лит. *Vaduva / Vadva*. (см. Буга. *TiZ*, I, 1923, 42).

Водочя, лп Навли, лп Десны, вар. Овдомочня, Водоточа, Водна, ср. лит. *Vadak(s)tis*, см. выше, стр. 166. Об использовании этого корня в названиях рек см. Буга, *RS*. VI. 1913, 13, *KS* 302; Скарджюс, *Liet. k. iod. dar.*, 3«7; Отрембский. *LP*, 1. 1949, 203—232; Фрепкель, *Sybaris. Festschrift H. Krahe*, Wiesbaden, 1958. 42—44 (Топоров, 1962. С.154, 155, 168,180).

**ИКЛИНКА** - л.п. Истья. Село Иклинское.

Топоформат – **ик** – основа ф.-у. (ср. Икша, Икса)

Ср. Икша, р., пп Волгуши, басс. Яхромы, *Мыт.*, Дм. Гидроним *Икша* (вариант *Икса*) широко распространен на севере европейской части России: *Икша*, лп Выга; *Икша*, лп Ветлуги; *Икса*, три реки в басс. Онеги; *Икса*, пп Вычегды; *Икса*, басс. Пинеги. Встречается икса, икша и в качестве элементов сложных названий: р. *Иликса*, басс. Северной Двины; р. *Шиликша*, басс. Ветлуги. Такая употребительность этих элементов дает основание предполагать в них речной термин, принадлежавший древним финно-угорским народам, обитавшим в лесной зоне севера европейской части России. Этот термин сохранился в совр. марийском языке, где *икса* — «ручей, небольшая речка» (Поспелов. 2008)

**ПОПОВКА** – л.п. Иклинки. Церковное название.

**ВОРСИНКА** - п.п. Истья. Село Ворсино.

Ср.– аналог. Ворванке (см. выше), Ворскла – лп Днепра (А. Погодин – иранское (осетинское) «белая».

Ворсинка, река (Сп. Калуж., 26).— Исследователи верхнеднепровской гидронимики допускают возможность происхождения подобных названий (Ворсоха, Варсоха, Ворсиха) от балтского *vers* — «источник» (см.: ЛАГВП, 178). (Седов. 1971).

**ПРОГНАНЬ (1613), ПРОГНАНКА** - л.п. Истья. Село Спас-Прогнань.

Гидронимов с формантом – **нь** в бассейне Оки около девяти десятков. В ближайшей округе есть: Копань, Незнань, Каржень, Плеснь, Сетунь, Грабунь. Наконец, в бассейне реки Нарев, притока Вислы, где жили западно-балтские племена, есть приток Турось.

Ср. Погнань, л.п. Клитны, л.п. Быстрой, п.п. Опороти, л.п. Надвы, л.п. Ипути, л.п. Сожи Гидронимов на –**ань** на Верхнем Поднепровье более трёх десятков (Топоров, 1962. С.105,112).

Гидронимами на –**ань** полностью отсутствуют к западу от Днепра, а в левобережье тянутся полосой с севера на юго-восток, возрастая в этом же направлении количественно: шесть названий в верховьях Днепра (из них лишь половина достоверны), девять — на Сожи и 18 по Десне, включая правые притоки Сейма. Эта полоса продолжается и в направлении к Дону, для гидронимии которого данный тип весьма характерен (Топоров, 1962. С.105,112, 118, 119).

**БРОННИКОВ** руч., **КАЛУЖЕНСКОЙ овраг** - п.п. Прогнани.

Антропонимы. Ср. Бронников Некрас Семенович, подьячий, 1536 г., помещик, 1540 г., Дмитров; Тихон Матвеевич, 1578 г., Москва; Иван Калуга, 1621 г.; Миня Калугин, 1606 г. (Веселовский С.Б. 1974).

**ИВИНКА** - л.п. Прогнани.

Антропоним. Ср. Ива Иван Борисович Галицкий, XV в. (его братья *Берёза* и *Осина*), от него Ивины (Веселовский С.Б. 1974).

**АЛОПОВСКОЙ овраг** - п.п. Прогнани. Дер. Алопово Пафнутьева мон. 1410 г.

Ср. речка Улупенка в басс. Мочи.

**ПОСЮРЮШКА** (1613 г.), **ВЕСЕЛЮШКА** (1766-1778), **ПОСЕРЮГА** (1850) - л.п. Прогнани. Последнее, с древним финно-угорским формантом **-га**. В верховье Нары – Польша, в среднем течении Нары – Вздеринога. Скнига, правый приток Оки, Ненга, приток Речмы левый приток Оки, Берега – правый приток Протвы, Мышига, Калуга, Волга.

Волосовская культура: топонимы с формантами **-важ**, **-га**, **-кса/-кша**, **-ма**, **-нга**

Топоформанты **-на/ня** –балтские. Время – последняя четверть I тыс. н. э. вплоть до появления в регионе первых славян. (Гордова Ю.Ю. 2014).

**ТИТОВ** руч. - п.п. Истья. Антропоним.

**МОШОНЬКА** (1613 г.) **МЫШЕНКА**, **МЫШЕНКОВА** - л.п. Истья.

Ср. Моша, лев. приток Рановы. Такое имя носят две рановские реки. Одна (в р-не с. Наумово) имеет незначительные размеры, поэтому в некоторых источниках именуется Мошкой. Другая (в р-не с. Поплевино) — более крупный объект, в источниках иногда именуется Большой Мошей (один из ее притоков — Малая, или Сухая, Моша). В памятниках письменности название встречается уже в XVI в. Этимология гидронима не установлена. По формальным признакам он относится к группе гидронимов на **-ша**, которые связывают с ареалом распространения культур сетчатой (дыяковской) и рогожной (городецкой) керамики, что не исключает финно-угорского характера топонима. По археологическим данным, часть открытых вдоль течения р. Большая Моша памятников оставлена носителями городецкой культуры (Смолицкая Г.П. 1981. С. 6).

Топонимы на **-ша** типа Моша расположены в районе реки Выши, протекающий по территории Рязанской и Пензенской областей. На ареал накладывается ареал типа на **-ля**, в зоне их соприкосновения известны также типы на **-ис**, **-ель**. Северная часть ареала накладывается на обособленный ареал балтийской топонимии.

Другая группа топонимов на **-ша** известна в бассейнах Прони и Пары. Второй ареал находится в зоне сплошной балтийской топонимии, накладывается на неё, и в этом просматривается определенное сходство в соотношении ареалов балтийской топонимии и топонимии на **-ша** в районе Выши. Кроме того, второй ареал сопоставим с ареалом топонимов на **-ва**: гидронимы с **-ша** «нанизаны» на гидронимы с **-ва** (Ранова – л.п. Моша, л.п. М. Моша, Пожва – л.п. Моша)

Рязанские названия находят параллели в литовской гидронимии: р. и оз. *Mošà* (с неясной этимологией) ([5, с. 86]

В русских памятниках письменности рязанский гидроним впервые упоминается в XVI веке в форме Моша [6, с. 126]. В том же источнике имеется запись: «на речке на Мошене» [Там же, с. 129], которая свидетельствует, что славянская топонимическая система стремилась перестроить субстратные названия под свои типовые модели (гидроним находится в окружении названий с финалями **-на**, **-ня**: Алешня, Песочна и под.).

Гидронимы Лоша известны среди притоков Припяти и Москвы. Оба названия рассматриваются как балтизмы. В. Н. Топоров и О. Н. Трубачев припятский гидроним сближают с лит. *lašis* / «лосось»; аналогичную интерпретацию получает в их исследовании Лашанка бассейна Немана, Лашинка в низовьях Москвы [14, с. 13, 18].

Московскую Лошу Ю.В. Откупщиков сопоставляет с лит. гидронимом *Lāš-upis* и лит. Апеллятивами *lāšas* / «капля», *lašėti* / «капать, струиться» [5, с. 88].\_\_

Топонимы на -ша в бассейнах Прони и Цны (Лоша, Выша, Наша) хорошо сопоставимы с более ранней, чем городецкая, фатьяновской культурой. Многочисленные памятники этой культуры (на 2016 год 24) известны и в районе Выши; здесь они локализуются преимущественно на левом берегу реки.

Ощущается явная неполнота археологических фактов при поиске возможных связей с материальными культурами прошлого для названий небольших объектов (микротопонимов) на -ша балтийской интерпретации (Гордова Юлиана Юрьевна. Ареалы субстратной топонимии в Рязанской области: типы на – ша).

**ИЛЯДНЕВСКОЙ овраг** - п.п. Мошоньки.

**КОЛОМЕНКА** - л.п. Истья. Дер. Минькина, Коломенка..

Название имеет ряд параллелей в балтийской гидронимии: прусск. *Kalmun*, литов. *Kelmine*, латыш. *Kalmini* и др. – балт. *kalmune* – заросли аира. В пределах Московской области реки Коломенка имеются в басс. Нары, Истры, Мочи, Большой Смедвы, среднего течения Москвы [Смолицкая, 1976]; есть они также в басс. верхней Волги и севернее; в басс. Северского Донца и в средней части бассе. Днепра. Подобная география допускает балтийское происхождение (Топоров. 1972, С.250).

**ЧОРОКОВКА** - п.п. Истья. Дер. Чориково. Владелец Чорок Дандеев (1613). Ренее дер. Дмитровская, Дубровская (Дозор 1613. 1992).

**ЧУРИЛОВКА** – п.п. Чороковки. Антропоним.

**СЕНИНСКОЙ овраг** – л.п. Чороковки. Пустошь Сенина.

**КОЧЕТОВКА** - л.п. Истья. Дер. Сухоносолово.

Антропоним. Ср. Кочет Голодный Иван, 1646 г.; Левка Кочетов, 1654 г. (Поспелов. 2008).

**п.п. ГРАНИЩЕВКА.** Дер. Границы.

Ср. Граничная, пп Унечи, лп Ипути, лп Сожи (Топоров. 1962. С. 141).

**п.п. ЛЕОНОВСКОЙ овраг** (1790), **УСОВКА овраг** (1912). Антропонимы.

**п.п. СЯДРИНКА** руч. (1790). Дер. Сядрино.

Возможно от – др. слав. сядра – капля, санскр. *sjand* – капать. Но, возможно, название по селу Сядрино (вариант Садрино), которое может быть от фамилии или прозвища Садырь. (Веселовский С.Б., 1974).

**л.п. РЫБАКОВКА** (1790, 1912), **КОЗЛОВКА** (пустошь). Дер. Агафьино.

Антропонимы. Ср. крестьянин Климко Козел, 1405 г.; землевладелец Ортем Козлов, 1495 г. (Поспелов. 2008).

**п.п. РАДИНКА, КОЛОДЕЗКА.** Нижние Колодези.

В книге польского исследователя П. Зволинского «Гидронимия Вислы» гидронимов с «род» в разных вариантах более 40, в том числе озёрные: Радун, Радуня, Радошко, Радомно, Радолино, Радольня; речные: Радовка – Радавка, Радон, Радонка, Радуня, Мали Радечки, Радулинка. Они схожи с днепровскими, потому что связаны с одними и теми же признаками местности – родниковыми болотами (Поддубный (Злынка) А.И.)

О гидронимах с основой «ордо - родо (рада)». В таком случае Радинка по смыслу равна Колодезке.

Термин Колодезка в прошлом означал «источник, небольшая водная артерия, небольшая речка, ручей». Он употребляется в писцовых книгах XVI в. и в более поздних документах. Наш гидроним находится на северной окраине обширного ареала термина колодезь, который простирается от Белоруссии до междуречья Оки и Дона, а на юге доходит до Крыма и Кубани.

Жители Рышкова называли Колодезку Радинкой. Информация А.И. Васильевой.

Радынка, река (Сп. Калуж., 168). См. белорусские гидронимы Радыня, Радунка — К. Вуга. RR, III, 538 (Седов. 1971).

**л.п. ЖУКОВКА** рч. Дер. Жуково.

Антропоним. Ср. Жуковы, дворяне владели 6-ю вотчинами в 1646 и 1678 гг. (Шватченко О.А. 1996).

**л.п. ЛЮБАХА, ЛЮБА.** Ильинский погост (Субботинки).

Ср. – балт. loba – долина, русло реки (ср. Эльба, Лобня). В. Н. Топоров [1972: 247] приводит ряд балтийских названий на lub прусск. Luben, литов. Lubinis, латыш. Lubeni и ряд др, позволяющих видеть в Лубянка результат русского освоения исходного балтийского названия. А. Ванагас приводит также литов, гидронимы Lubelis (оз.), Lubone (р.), Lub (р.), считая возможным значение основы lub – «сдирать, обдирать, соскабливать, очищать, обламывать, повреждать» [Vanagas, 1981:198].

**СВАРУХА** (отвершек Любахи).

Ср. Свара, басс. Сожи, из балт. Svar - ? Ср. жемайтйское Своришки, Свораны, Своры (Спрогис. 208) и далее лит. Svere, река; др.-прусск. Swerere (из Svere-are?) (Топоров. 1962. С.209).

**п.п. ТАТАРСКОЙ овраг.** (1790), **МОКРАШ** (1912). Название по дер. Тотарская (Дозор 1613 г. 1992).

**л.п. ПОНИКОВА.** Дер. Марьино.

От слав. пропадать (в карстовой яме). Панива от балтского гидронима Pania. Древнепрусск. rapneap – болото. Панива, озеро (Здановский И.А. 1926). Может быть, происходит от балтского гидронима Pania с добавлением суффикса -ва/-ева. Древнепрусск. rapneap — болото'. (Седов. 1971).

**п.п. МОРИНИНА** (Дозор 1613), **КУРИЛОВКА** (17 в.), **МАРИНКА** (19 в.). Дер. Маринки. Название по селению.

**л.п. ЛЕВОНОВКА** (Дозор 1613), **БЕЛОХВОСТКА** (20 в.).

Антропоним Ср. Леоновы. Бояр.кн. (Савелов Л.М. 1898).

Помещик Болохрыстов – владелец половиной деревни Болохрыстова (Дозор 1613 г. 1992).

В бассейне Протвы есть пустошь Болохрыстова (Дозорная книга Оболенского уезда 7138-7140 гг.)

**ПАШУТИНКА рч.** - п.п. Леоновки. Пустошь Пашутина отн. к дер. Леоново. Название по владельцу пустоши (Дозор 1613 г. 1992).

**ФЕДНОВА овраг** – л.п. Пашутинки. Пустошь Феднова.

**БЕЛЯЕВА овраг** – п.п. Леоновки. Пустошь Беляева..

**ВРОНИЧЕСКОЙ овраг** – п.п. Леоновки. Антропоним. .

**п.п. ПЕРЕЕЛДА** ( 1629), **ПЕРЕЭСТКА** (1790), **ПЕРЕЕЗДКА** (1912). Село Рышково.

К. Вуга к числу ятвяжских отнес названия рек с суффиксом – da. Например, Голда, Гривда, Невда, Нида Роспуда, Сегда, Соколда, Ясельда (пр. пр. Припяти) В. Н. Топоров показал, что гидроним Кшна (лев. пр. Буга) по происхождению — ятвяжский. Также как и Зельва-Зельвняка, Кирсна. (Финно-угры и балты. ..., 1987. С.414).

На присутствие ятвяжских племён в бассейне Нары и Протвы указывает, прежде всего, гидронимика: Лохня, Матка, Мята, Узда, Переелда – в бассейне Нары, и Лохня (Локня) Кщема, Мисида – в бассейне Протвы (Дозор. 1992. С.122-136).

**л.п. ХОРОСИНКА** речка (Дозор 1613), **ХАРОСТЕНКА** (1778-96), **СТЫДИНКА** – позднее название). Сельцо Харосино (1770). Дер. Харосино.

Еси название реки и одноимённой деревни не от антропонима, то можно обратиться к аналогам.



Например р. Харасейка, п.п. Свапы, п.п. Сейма, вар. Харасея. Слово содержит иранское *har-* «течь» (Топоров. 1962. С. 212, 231).

Ираноязычная абашевская культура бронзового века (вторая – третья четверть II тыс. до н.э.) в междуречье Оки и Клязьмы представлена девятью памятниками. Ближайшие: курган на р. Протве в районе д. Огубь, курганы у д. Орлово на р. Воре, керамика, найденной у д. Луцино близ г. Звенигорода и курганный могильник Кухмарь на Плещеевом озере. (Кренке Н.А. 2014. Абашевская находка в долине Москва-реки //Археология Подмосковья. Вып. 10. М., с.33).

В дополнение назовём ручей Османка, ниже по Наре около дер. Скрёбухово. Аналоги этому гидрониму есть в бассейне Десны.

Эсмань, 1) лп Десны, вар. Эсмань, Османь; 2) пп Клевени, лп Сейма, вар. Эсмань, Ясмань, Jeszman. Эсмань, выступающее в качестве основного варианта, весьма сомнительно в фонетическом отношении на восточнославянской почве. Варианты Эсмань и Ясмань объяснимы из иран. *asman-* (см. Асмонь) с помощью протезы *j-*.

Следы иранской гидронимии в бассейне Десны и Сейма. Из числа относящихся сюда иранизмов Фасмер называет шесть (Апака и Хан в Курской губ., Ропша, Осмонь, Навля? и Сава в Орловской губ.). Топоров добавляет Свапа, Сев, Сейм, Тускорь, Нетхарь, Хоропуть, м.б. Хартислова, Овсорок, Эсмань, Апажа, Омонь (Топоров, 1962. С. 230).

И ещё одна аналогия. Есть в Польше город Хорош на реке Нарев тезке нашей Нары.

**РУДНЕВСКОЙ овраг** - л.п. Хоросинки. Дер. Руднево. Название по населённому пункту.

**л.п. РАСТОВКА № 778.** Дер. Растовка.

От – др. слав. раст – заливной луг между возвышенностями.

В писцовой книге 1578 г. с. Растовец, на плане Генерального межевания 1790 г. Ростовец; в списке 1862 г. с. Ростовцы; позже Растовцы. Название связано с некаленд. ЛИ Раст. Ойконим Ростовец не был чужд др.-русс. топонимии: р. город Ростовец в Киевской земле, который упоминается в летописи под 1070 г. и более поздними датами. В Подмосковье известны волость Ростовец, которую вел. кн. Иван Данилович Калита в 1336 г. завещал сыну Андрею; Ростовецкая волость Рузского уезда, упоминаемая в. 1504 г.; д. Растовцы, Тал. (Поспелов. 2008).

**п.п. ПОКРОВКА** (1613), **ГЛИНКА** (1779), **ПОКРОВКА**, **ГЛИНЦА тож** (1790), речка.

**КОЗЛОВКА.** Погост Покрова (до сер. 18 в.), сельцо Глиница.

Первое название по церкви, второе по пустоши и третье по грунту.

Глинка(ца) - частотный оним на всех славянских территориях, образование от *gnil/glej/glan-* клей/вязкое //лит. *gleiti-* «мазать», *gleivès-* «слиюна». Название для славян ассоциируется с почвой: берегом или дном. Формант – ица встречается в бассейне Березины и Птичи, притоках Припяти, верхней части Днепра до Смоленска, соседствуя с левыми притоками Западной Двины, Верхней Десны и Ипути (Топоров, 1962, С.99).

Другая версия – с учетом лит. онимов *Gilininkai*, прусс. *Gileynen*, опирается на лит. *žole* – «трава», *želti-* «зеленеть» (Топоров, 1962, С.187).

Третья: Глинка - субстрат по отношению к лтш. *Gluma*, прусс. *Glumen*, лит. *gelme* – «глубина» (Топоров 1972, 226).

Козловка – название по пустоши. Ср. помещики Козловы Иван, Ногай, татары (Дозор 1613 г. 1992).

**ЮРОВКА** - л.п. Покровки. Название по пустоши Юровской.

Владелец Юров Дмитрий Семенов сын, сытник (Дозор 1613 г. 1992).

**л.п. ЕМЕЛЬЯНОВСКОЙ овраг.** Название по старому наименованию сельца Бегичева – Емельяновское.

**п.п. ГНУСНА луг, ГНУСЁНКА,** ручей (Дозор 1613 г. 1992). Дер. Горки.

Топоформант –на указывает на балтоязычную культуру последней четверти I тыс. н. э. вплоть до появления в регионе первых славян (Гордова Ю.Ю. 2014).

Топоформант –**цна /сна** – на терр. мордов. яз. – болото, грязь? (Тесна, Дрисна, Лукосна, Мцена, Сосна).

**л.п. СТУДЕНКА, СЕМЕНОВКА** (Смолицкая. 1972). Устье ок. сельца Муковнино Название образованно от народного геогр. термина *студенец* — «родник, колодец», связанное со словом *студа* — «холод». Речка, вытекающая из «студеного родника» (Фасмер).

**ТИШЕНСКОЙ лог.** (Смолицкая. 1972).

Антропоним. Ср. Григорий Васильевич Тишенков, конец XVI в., Нижний Новгород (Веселовский С.Б.1974).

**п.п. САСЕНКА** (1613 г), **МАКСИМОВКА** (XVIII в.) № 810. Название Максимовка – по стоявшей на речка деревне.

Г.П. Смолицкая высказала предположение о возможном генетическом родстве поокских гидронимов **Сосна, Десна, Цна, Цон, Мцена**, что даёт основание ставить вопрос о финно-угорском происхождении название Цна в поочье (от *sose, sosstn* «болото, грязь»).

Топоформант – **цна / сна** – на терр. мордов. яз. – болото, грязь?

Ср. Сосна басс. Березины, Десны, вар. Сосница, возможно, ассимилировано из Тъсна < балт. *Tusna*. откуда и известный гидроним Цна. Кстати, одна река под названном Цна протекает неподалеку от Сосны в бассейне Березины (Топоров. 1962. С.209).

**п.п. ТЕРЕХОВКА № 811.** Дер. Сидоренки, дер Терехунь.

**п.п. № 812**

**п.п. ОСМАНКА № 813.** Ок. дер. Скрёбухово. Название по пустоши.

Ср. Есмань, 1) лп Десны, вар. Эсмань, Османь; 2) пп Клевени, лп Сейма, вар. Эсмань, Ясмань, *Jeszman*. Эсмань, выступающее в качестве основного варианта, весьма сомнительно в фонетическом отношении на восточнославянской почве. Варианты Есмань и Ясмань объяснимы из иран. *asman-* (см. Асмонь) с помощью протезы *j-*.

Следы иранской гидронимии в бассейне Десны и Сейма. Из числа относящихся сюда иранизмов Фасмер называет шесть (Апака и Хан в Курской губ., Ропша, Осмонь, Навля? и Сава в орловской губ.). Топоров добавляет Свапа, Сев, Сейм, Тускорь, Нетхарь, Хоропуть, м.б. Хартислова, Овсорок, Эсмань, Апажа, Омонь (Топоров, 1962. С. 230).

Гидронимов на –**ань** на Верхнем Поднепровье более трёх десятков (Топоров, 1962. С.105,112). гидронимами на *-ань*. Они полностью отсутствуют к западу от Днепра, а в левобережье тянутся полосой с севера на юго-восток, возрастая в этом же направлении количественно: шесть названий в верховьях Днепра (из них лишь половина достоверны), девять — на Сожн и 18 по Десне, включая правые притоки Сейма. Эта полоса продолжается и в направлении к Дону, для гидронимии которого данный тип весьма характерен, что в некоторых случаях можно подозревать неславянское происхождение этого суффикса, ср. *Эсмань*, возможно, *Илювань, Романь* (Топоров, 1962. С.105,112).

Археология. Кормашовка (Кармышевка). Селище 11-13, 14-17 вв. на горе «Купля» левый берег р. Нары.

**л.п. РОДОВКА, РАТОВКА** (Смолицкая. 1972). № 779. См. Радинка.

**л.п. АЛТУХОВКА (АЛТУХА?). № 780 ?**

Возможно название связано с разг. формой *Олтух* календ. ЛИ *Евтихий* (Поспелов. 2008).

Ср. Алтухов Кирилл Иванович, 1596 г., Тула (Веселовский С.Б. 1974).

Ср. с. Боболь, Алтухово тож. См. выше.

**л.п. ЛОЩУХА БОЛЬШАЯ** (Смолицкая. 1972), **ЛОЩУЧИНА** (Кусов. 2004) № 781. Село Спас-Тёмня, Село Темны (Кусов. 2004)

Вероятно от Лоша, Лашутка (ЛЯГВП, 194). Лоша, 1) пп Гольши, пп Пронп, пп Сожи; 2) пп Морочи, пп Случи, лп Припяти; 3) лп Десны. вар. Лош, вероятно, из балт., ср. лит. Las-upr. собственно «Лососиная река» (Буга, RS VI, 1913, 36; TiZ, 1, 1923, 29) (Топоров, 1962. С.194).

«Лоша – л.п. Прони; в том же районе – Лаше (п.п. Мосты), как возможный вариант имени. Гидронимы Лоша известны среди притоков Припяти и Москвы. Оба названия рассматриваются как балтизмы.

В. Н. Топоров и О. Н. Трубачев припятский гидроним сближают с лит. lašis / «лосось»; аналогичную интерпретацию получает в их исследовании Лашанка бассейна Немана, Лашинка в низовьях Москвы.

Московскую Лошу Ю. В. Откупщиков сопоставляет с лит. гидронимом Lāš-upis и лит. Апеллятивами lāšas / «капля», lašėti / «капать, струиться» (Гордова Ю.Ю. Ареалы субстратной топонимии в Рязанской области: типы на – ша).

**л.п. ЛОЩУХА МАЛАЯ** (Смолицкая. 1972), **БЕРЕЗИНКА. № 782.**

Березинка – балто-слав. bogcas (см. выше). ТЁМЕНКА

**п.п. ЯДРОВКА. № 814.** Пустошь Ядровка.

Антропоним. Ср. крестьянин Овсяник Ядров, 1474 г. (Поспелов. 2008).

**п.п. КИВЕРЕВКА. № 815.** Название по пустоши Киверевка..

**л.п. ЧАВНА. № 783.**

Ср. Чавенка, пп Баси, лп Прони, пп Сожи, вар. Чевка, по мнению Буги (TiZ, I, 1923, 22) из балт. Kėv Топоформанты -на/ня – балтские. Время – последняя четверть I тыс. н. э. вплоть до появления в регионе первых славян (Гордова Ю.Ю. 2014).

**л.п. ТЕМЕНКА** (1778), **ТЕМЛЯ** (местное название).

Ср. Тма, Темра, лп Яселды, лп Струмени, лп Припяти, по мнению Буги (TiZ. I. 1923, 38), из балт. Tīmuga, ср. лтш. Tīmas. Можно думать и об исконно слав, происхождении, ср. русск. диал. темриво «темнота» (Топоров, 1962. С.210).

Распространенным и прозрачным финно-угорским топоформантом является речной формант -ляй (-лей, -ля),

Топоформанты -на/ня –балтские. Время – последняя четверть I тыс. н. э. вплоть до появления в регионе первых славян. (Гордова Ю.Ю. 2014).

Археология. Спас-Темня. Селище 11-13, 14-17 вв. р. Нара.

**СОХИНКА, НЕЛЮБОХТИНКА** (Смолицкая. 1972) - л.п. Теменки. Сельцо Сахинки (МГММск). Названия по населённому пункту и пустоши.

Антропоним. Ср. Нелюбохтины. Бояр. Кн. (Савелов Л.М. 1898).

**л.п. ЛОЩУЧИНА (ЛОЩИХА ?). № 784.**

Топоформанты -на/ня –балтские. Время – последняя четверть I тыс. н. э. вплоть до появления в регионе первых славян. (Гордова Ю.Ю. 2014). См. выше Лощуха Большая.

**п.п. МОСОЛОВКА. № 816.** Дер. Малая Шахалова (Кусов. 2004).

Антропоним. Ср. Мосоловы Матвей, Григорий и Семен Ивановичи, 1556 г., Кашира и Мещера (Веселовский С.Б. 1974).

**ЗАСОПКА** - л.п. Мосоловки. Антропоним.

**л.п. КИСЕЛЕВСКИЙ овраг.** Дер. Верхнее Шахлово.

Антропоним. Ср. Киселевы - в XV - XVII вв. много лиц и несколько фамилий (родов) из разных слоев населения (Веселовский С.Б. 1974).

**л.п. ЛИСЕЙ ВРАГ, № 785.** Лисенки.

Упоминается в материалах Генерального межевания XVIII в. как с-цо *Лисин Враг*. В говорах центральных областей *враг* — «овраг», а определение *лисин*, вероятнее всего, связано с животным *лиса*. В пользу этого говорит и форма названия, приведенная К. Нистремом [1852]: с-цо *Лисий Враг*. Со временем связь названия деревни с названием оврага утратилась, и оно было переработано в распространенную в ойконимии форму множ. ч.: в списке 1862 г. еще указаны два названия *Лисенки* (*Лисий Враг*), но в списках 1890 и 1911 гг. только *Лисинки*. В более поздних списках *Лисенки*. (Поспелов.2008).

Археология. РЖВ, Селище 11-13, 14-17 вв.

**п.п. ШАХЛОВКА, МАЛАЯ ШАХЛОВКА** (Кусов). Дер. Малая Шахалова. Антропоним

**п.п. ВОЛБУШЕВКА** (Смолицкая. 1972). (ВОЛГУШКА, ЛАГУШКА). Пустошь Волбушево (Кусов. 2004). Юшков погост. Архангельский пог. Нехороший.

**л.п. СУСЛЕНГА (СЕЛЕНКА)** См. выше Селитенка

Волосовская культура: топонимы с формантами -важ, -га, -кса/-кша, -ма, -ньга

**л.п. НИВЕНКА, № 786** ? (волость Нивна. 1339 г.). Дер. Новосёлки.

Топоформант –на

**п.п. БЛАГУШКА** (Кусов. 2004), **РЕБРУШКА, № 817.** Между дер. Игнатовские выселки и Нижнее Шахлово (Мамонтов Б.С. 2009).

Антропоним. Ср. Василий Благой, 1498 г.; Иван Стефанович Благово, 1633 г.

**ТАТАРИНОВКА, № 818** ?- п.п. Благушки.

Антропоним. Татариновы, несколько родов разного происхождения, XVI-XVII вв., Тула и Мещера. (Веселовский С.Б. 1974).

**л.п. РУДЕНКА** (Смолицкая. 1972), **БРЕДИХИНКА, № 787.** Дер. Клейменово.

Гидроним Рудня (позже Рудинка) от архаичного русск. рудой – «красный», т. е. речка с красноватой, ржавой водой, содержащей железо.

Брадка, л. п. Б. Костра, п. п. Осьми, л. п. Днепра, возможно, из балт. brad-, известного в гидронимии и топонимии, ср. лит. Bradesa, Bradumas, Брадум. Бродом (Спрогис, 29). Расширено слав. суффиксом **-ка** (Топоров. 1962).

Археология. Селище 14-17 вв., курганы.

**л.п. МЕЛЬНИКОВ** ручей. Антропоним.

**п.п. РАДИХОВКА.** Село Райсеменовское.

Антропоним. Связан с др.-русск. (восточнославянской) основой *рад-*, которая «очень широко представлена и в антропонимии, и в топонимии» [Подольская, 1983: 144]. Ср. некаленд. ЛИ: *Радик, Радило, Радша, Радко* и др., а также *Радогость, Радимир, Радонег* и др. (Поспелов. 2008).

**л.п. ВЕЛЕМКА** (Кусов. 2004) № 788. **НЕЛОНКА.** Дер. Верхние, Нижние Велеми.

Велья – название современной р. Вилии, притока Немана, в XVI в. писалось: Велья, Велия. Допустимо предположить балтское происхождение подобно литовскому гидрониму Veleja. Корень *vel-* очень распространён в балтской топонимике (Велейка, Веленя, Вельна, Велеса) //Древнее поселение..., М., 1971, с.103.

Однако, **вело** – село по-мордовски, а топоформант **-ма** – финно-угорский. Рядом расположен памятник дьяковской культуры. См. ниже.

**л.п. ГОРОДЕНКА, БОРОВЕНКА.** Сельцо Городня. Ивановна Гора – ныне Пролетарка, пос.

Археология. Городище Иваново Гора (Пролетарский). Р.Ж.В. дьяковская. 3-я четв. I т.н.э. 11-13 вв.

**ГЛУБОКИЙ ОВРАГ, № 789** - п.п. Городенки. Дер. Глубокая (Кусов. 2004), Глубокий Овраг.

**ЧИЧЕРЕ. № 790.** п.п. Городенки.

Ср. Чечера, 1) пп Сожи, вар. Чечора, Чичора; 2) лп Судости, пп Десны, вар. Чечора, Колбасовка. Ср. лит. Cīcīrys, лтш. Cīecere < балт. Kikir- / Kieker- (см. о последних Буга, Rinkiniai rastai, II, 22). Этимология Карского («Белорусы», I, 1903, 55) ошибочна, едва ли сюда же относится название московской речки Чечора (Топоров, 1962. С. 212). См. Чичера басс. Протвы.

Чечора – старое русло реки.

**л.п. МОСКОВКА, БЕЛЯНКА.** Дер. Московка.

Упоминается в источниках с начала XX в. Название по расположению на р. Московке (лп Нары). Этимология этого гидронима, как и названия р. Москва, — от реконструируемых вариантов исходной балтийской формы Mazg-ava, Mask-ava. Название Белянка, возможно, от характера почвы.

**БИРИЧЕВКА** (Кусов. 2004). **БИРЮЧЕВКА, БОЧАРОВКА, № 792** - л.п. Московки. Село Васильевское. Антропнимы.

**СТРЕЛИЦА** - п.п. Московки.

**п.п. № 791**

**л.п. КАМЕННЫЙ ОБРАГ.** Село Телятево. Название по каменистому характеру дна.

**л.п. КАМЕНКА,** Название по каменистому характеру дна.

**л.п. ВОЛНОВКА** (Кусов. 2004), **ВОИНКА, ВОИНОВКА** (МГММск), **ВОИНОВ** (1784). Дер. Война.

Ср. Вейна, лп Днепра. Согласно Розвадовскому «Studia nad nazwami wod slowianskich, 78», из финского (Топоров, 1962, с. 10, 223).

**ТВЕРЯХИНКА № 819** - п.п. Злобинки. Тверитино, сельцо.

**ЗЛОБИНКА, ДЕРНАПОЛЬ. № 820.** Сельцо Злобино.

Антропоним. Ср. Злобины. Бояр. кн., Ливны. XVII. (Савелов Л.М. 1898).

Дернаполь входит в ряд многочисленных названий на -полье (из поле), основной ареал которых расположен западнее и юго-западнее Московской обл. Название Дернаполье Пospelов объясняет так: В списке 1862 г. д. *Дернаполье* при речке *Дернаполь*. Первичное название деревни образовано сложением некалендарного личного имени *Дерн* и словом *поле* и означает «поле Дерна». Входит в ряд многочисленных названий на -*полье* (из *поле*), основной ареал которых расположен западнее и юго-западнее (Пospelов. 2008).

**л.п. ГРАБУНЬ (ГРАБАНЬ)** (Кусов. 2004), **ГРАБОВКА.** Погост Рождества Богородицы. От др.-русской основы гроб – «яма, могила» (Смирновы. 1977)

Ср. Сетунь – балт. (Топоров. 1962. С. 206). Прогнань иран. .

**л.п. СУДИМЛЯ** (Кусов. 2004) **СУДИМЛЁВКА. №793. СМОРОДИНКА** (Матер. Сел. Подм. 1997)

Судимля, д., Срп. На плане Генерального межевания 1784 г. упоминается как д. Судимля. Название связано с Судим, усеченной формой др.-русс. ЛИ Судимир. Образовано при помощи древнего суффикса -ль-. На топографической карте 1990 г. название зафиксировано в форме Судимлево, т. е. уподоблено господствующим в Подмоскowie названиям с суффиксом -ов-/ -ев-\ в переписи 1979 г., в атласе 2002 г., в справочнике 2005 г. указана ранняя форма названия Судимля (Пospelов. 2008)

Ср. Судемля, лп Устрома, лп Днепра. Гидроним является восточнославянским по преимуществу и на восточнославянской территории он характерен прежде всего для северной половины Днепровского бассейна. (Топоров, 1962, С.101, 102).

В этом ряду в бассейне Нары есть два топонима «Купля»: село Спас-Купля и урочище Гора Купля.

**п.п. ГАВШИНКА. № 821.** Дер. Гавшино.

Антропоним. Ср. Гавша Андреевич Кобылин, вторая половина XIV в., имел двор в Кремле [см. Бобарыка, **Мокрый**] Ср. под Москвой село Гавшино; в XV - XVI вв. очень распространено в Новгородской области и вообще в Западной Руси Гавша – Гавриил (Веселовский С.Б. 1974).

В верховье Гавшинки находилась слобода **Мокрая** (Карта Серпуховского уезда 1784 г.)

Археология. Селище 14-17 вв.

**ЧИВИН (ЧАВНЯ –** Кусов. 2004), № 822 - л.п. Гавшинки. Дер. Мокрая Слобода.

Ранее ручей имел названия: ручей Гавшино (1760 г.), речка Гавшинка (1880 г.), ручей Чивиня (1861 г.), ручей Чавря (с 1926 г.).

Чавенка, пп Баси, лп Прони, пп Сожи, вар. Чевка, по мнению Буги (TiZ, I, 1923, 22) из балт. Kėv (Топоров, 1962).

Топоформанты **-на/ня** –балтские. Время – последняя четверть I тыс. н. э. вплоть до появления в регионе первых славян. (Гордова Ю.Ю. 2014).

**СКАКОВ (СНАКОВ? –**Смолицкая. 1972), № 823 - п.о. Гавшинки. Антропоним.

**л.п. ПАНИКОВКА** (Кусов. 2004), **ПАНИКОВА.** Дер. Глазово.

Слав. пропадать (в карстовой яме).

Может быть, происходит от балтского гидронима Rania с добавлением суффикса -ва/-ева.

Древнепрussk. ranpean — «болото». (Седов. 1971).

Археология. Селище 14-17 вв.

**ГРЕМЯЧЕВКА** - п.п. Паниковки.

Наименование, вероятно, по производимому шуму, но м. б. по антропониму.

**л.п. МЕШАЛКА.** Серпухов.

**п.п. ЧАВРА (ЧАВРЯ, ЧАРВА)** ныне **ЧАВА.** Серпухов.

Др. слав. чавруй – отмельный, некрутой берег

Ср. Чавенка, пп Баси, лп Прони, пп Сожи, вар. Чевка, по мнению Буги (TiZ, I, 1923, 22 ) из балт. Kėv (Топоров. 1962).

**л.п. НЕЧИСТЫЙ ВРАГ (Большой).** Карта 1552 г. (Серпухов и окрестности. Путеводитель.

**л.п. СЕРПЕЙКА.** Город Серпухов.

Балт. суффикс – ейка производный от древнебалтийского гидронимического суффикса – eja. (Топоров, 1972. 271). Ср. Серпея (левый приток Рессы).

Серпейка, лп Прони. пп Сожи. Вероятно, иа балт., ср. суфф. -ей-ка. Что касается корня, ср. др.-пруссk. Sirpenicken, Serpo, Zuprin (Sirp-), лит. Sirputis и др. (Топоров, 1962. С. 207).

См. Вепрейка, Мармазейка, Ручейка, Турейка.

## НЕКОТОРЫЕ ИТОГИ

Крупнейшая река данного региона Ока (1500 км) имеет балтское название.

Названия средних рек: Протвы (282 км), Нары (158 км), Лопасни (108 км) тоже балтского происхождения.

Из мелких речек – Речма (24 км), Скнига (Синига) 52 км – финно-угорского происхождения, а Сухменка (11 км) – славянского.

Названия притоков, в основном, балтские и финно-угорские.

Мелкие речушки и овраги, преимущественно славянские и русские, названные по фамилиям владельцев земель, на которых они расположены.

**В бассейне Протвы** ок. 488 притоков. Из них с названиями 445 гидроним,

Балтских гидронимов 81 (18,2%), из них 14 голядские и 3 ятвяжские.

Финно-угорских 14 (3,1%),

Иранских 3 (0,7%).

Славянские гидронимы составляют 77,7 %.

*Все цифры приблизительные, ввиду некоторых неполных или спорных данных.*

**В бассейне Нары** 247 притоков (230 с названиями).

Из них 39 (17%) балтские гидронимы, 12 (5%) финно-угорские, 3 (1,3%) иранские.

Спорные балто-финно-угорские 4 (1,8%). Славянские гидронимы составляют 74,3%.

### **Бассейн ПРОТВЫ**

**496** притоков (из них **450** с названиями).

#### **БАЛТСКИЕ**

Протва,

Алешня, Апаренка, Берёзовка, Бурковка (Бурчашка),

Веченка (Ветчанка), Водянка, Волкуша, Восенка

Гощовка

Дынка, Дрезна (Дирзна), Дырышня (Дыришна), Дировка

Журишка, Жолов (Ложа, Желось, Жолубь)

Ильятенское Болото, Истерьма (Истрема, Истирна, Истирка), Ичя,

Карженка, Кичелка, Коровайка, Нечайна (Нечайка), Ручейка, Мармазейка, Вепрейка (Вепрея)

Медянка, Менка, Мжута (Мжут, Мжудь), Межуха (Межовка, Мемеяха), Мжилона,

Немерска, Овчя, Ольховка

Перинка, Перемерка, Полая (Палея)

Ремяселка, Репинка, Репна, Руть (Рудь)

Сажелка, Салинка, Синица, Слиташевка (Литашевка), Стремянка, Смеретка, Страдомна

Торсучка, Тростянка, Турва,

Химкинской, Чача (Чича-го-вка, Чичера), Чавна

Сосновец, Дедец, Лютец, Кременец, Овинец, Переделец, Плотовец, Сликец, Торопец, Ржавец.

Аложа (Оложа), Карижа, Лож, Лужа, Озеряжа, Радуженка, Сежа, Паж (Паж), Посережа, Роженка, Сурожа,

Текижа, Четвержа, Чужовка (Чужа) – голядские

Кщема, Мисида, Лохня (Локня) – ятвяжские

#### **ФИННО-УГОРСКИЕ**

Алекса, Анега (Онега), Берега, Венег, Вейна (Веевка), Исма (Исьма), Клезна, Немерель, Плакса,

Райниг, Свинк, Сейма, Сигорьевка, Хольхоль,

#### **(ИРАНСКИЕ)**

Оптедь, Оболень, Чермень

### **Бассейн НАРЫ**

244 притока (из них 225 с названиями).

#### **БАЛТСКИЕ**

Нара, Алчанка, Березовка, Верлижка, Вотка, Ворсинка, Грабунь, Грездня, Илочь (Илоць), Иневка, Истья (Истоя), Коломенка, Кремнюшка, Лубянка, Любаха (Люба), Лошуха, Лошиха, Московка, Плеснь, Поника,

Рудь, Рудневка, Сваруха, Селитенка, Серпейка, Смередка, Тарусса, Трасна (Тросна), Турейка, Турища, Турпена (Тургена), Чивин (Чавна. Чавря), Чавра (Чавря, Чарва), Чачинка, Чичере.

Лохня, Матка, Мяга, Узда, Переелда – ятвяжские

Поль(га), Шатуха, Мошонька, Велемка – балт./ ф/у

### ФИННО-УГОРСКИЕ

Воинка (Волновка, Воиновка), Гнусна, Десенка, Иклинка, Клячкая, Кользыменка, Задинка, Сасенка, Сорочен, Сорочинка, Сусленга (Селенка), Посерюга.

### (ИРАНСКИЕ)

Османка (Османь), Прогнань, Хоросинка.

### **По топоформантам гидронимы группируются так:**

Топоформанты -з- и -ж-; -жа: Лужа, Четвержа, Озеряжа, Роженка-Рожа, Текижа, Облужья, Карижа, Сежа, Пажа, Посережа, Лож (Лож Уха), Суροжа, Оложа, Чужовка (Чужа?) – относятся к голядскому диалекту).

Четвержа, Озеряжа, Роженка-Рожа близки летописному центру Голичино.

Текижа протекает в Боровске.

Карижа, приток Лужи протекает выше Малоярославца. Археологически между двумя дьяковскими по материальной культуре городищами.

Наиболее интересно скопление голядских гидронимов в нижнем течении Протвы выше бывшего города Оболенск. Вдоль реки Пажа, с притоками Посережа и Лож проходит старая Калужская дорога. В устье Пажи располагался погост Афонасьевской.

Ниже в Протву впадает Суροжа, по которой проходит граница волостей. В устье находится село Ивановское, напротив которого впадает река Аложа (Оложа). В среднем течении Аложи на её притоке был погост Спасский (Бовосильманово). Ещё выше по течению села Покров-Тростье, Комарово и Буриново. Через Покров шла Большая Оболенская дорога в Курилово на Наре, а через Буриново Большая Московская дорога шла через Рышково на Стремиллово. В бассейне Аложи находилось недолго существовавшее Тростенское княжество.

На данной территории по данным АКР Калужской области нет ни одного памятника археологии, в то время как рядом в бассейне реки Ичеи и ниже, вокруг Оболенска три городища и пять селищ с курганами. Гидронимы Ичея и её притоков Желусь, Торсучка, Турва тоже балтские, очевидно родственного, но другого племени.

## Бассейн ПРОТВЫ

### Финно-угорские топоформанты:

**Льяловская культура:**

-езьма: Клезна

**Волосовская культура:**

-га: Берега, Венега, Сигорьевка-Сига. Ремига, Онега.

-кса/-кша: Алекса, Плакса. (Соотносят с марийским iksa «речка, ручей»)

-ма: Исьма, Истерьма, Кщема-Ксема, Восенка-Восьма, Сейма, Вязовенка ср. Вязьма (Соотносят с финским, эстонским маа, коми, удмуртским му, марийским –мю (земля)).

**Городецкая культура:**

-ель: Немерель, См. также в басс. Лопасни Микажель (Никажель)..

Боболь, Холхоль – мордовские

### Балтские топоформанты:

**Фатьяновская культура:**

-ас/-ус: Торсучка-Торуса?

-ва: Протва, Турва

-ня: Лохня

-ра: Чичера



**Рязано-окских могильников культуры:** балты — (V–VII вв. н. э.):

**-ца:**

**-цы:** Ратцы-Ратѣц

**Неизвестная культура Среднего Поочья (балты?):**

**-да:** Мисида -ятв

**-дь:** Рудь-Руть, Рудь, Смеретка (Смередка-Смередь, Смердея?), Мжута, Мжут, Мжудь

**-на:** Веенка-Вейна, Мжилона, Страдомна, Репна, Тростянка-Трасна, Нечайна, Людья/ Людна, Дрезна, Дирзна. Чавна

**-ня:** Ракитня, Руденка-Рудня, Ельня, Дырышня, Боровня, Руденка ср. Рудня, Черемошня, Песошня, Песочня

Основной фонд гидронимов на **-ня/-на**, несомненно, восходит к старым общеславянским прилагательным на **-ьнь, -ьна**. Естественно, что для гидронимических целей был использован суффикс женского рода **-ьна**. В свою очередь этот формант продолжает более древний адъективный суффикс **-ина**, широко известный и **за пределами славянской области**, прежде всего — **на балтийских территориях**. В историческом плане представляется правдоподобной первичность огласовки **-на** по сравнению с **-ня** (Топоров. 1962. С.117).

Память об адъективном происхождении гидронимов на **-ня/-на** лучше всего сохраняется в примерах обновления прежнего адъективного значения с помощью более современного выражения адъективности: **Возгорна** — вар. **Згорная, Везовня — Везовная, Перетесна — Перетесная**, др. (Топоров. 1962. С. 117).

Что касается географии гидронимов на **-ня, -на**, то лишь незначительная часть из общего количества расположена по Березине и Припяти (немногим более 30). Все остальные названия приблизительно равномерно распределены между верховьями Днестра, Сожью и Десной. гидронимы на **-ня/-на** не ограничиваются Верхним Поднепровьем. Они в достаточном количестве известны на всех прилегающих территориях (Топоров. 1962. С.117-118).

**-ень:** Каржень-ка, Хотбень, Чермень, Оптень, Оболень, Обидень (Обиденка),

**-ьнь:** Балынь

**-инь:** Пыринка, Перенка (Пыринь?),

**-янь:** Маремьянка (Маремьянь?)

**-ец:** Сосновец, Дедец, Лютец, Кременец, Овинец, Переделец, Плотовец, Сликец, Торопец, Ржавец. Ср. В бассейне реки Нарев есть приток Мухавец.

**Балтские гидронимы по Топорову** (Топоров В.Н. 1982):

Протва, Алекса, Алчанка, Белейка, Восенка, Ворванка, Дерзна, Дрезна, Журишка, Ильятенка, Иночь, Истирна, Карженка, Картынка, Локня, Меденка, Медынка, Мемеиха, Метиха, Репенка, Руть; Салинка, Сити(е)нка, Салита, Селитенка, Тара, Четвержа, Чичера, Медянка?

**Балтские гидронимы по Седову:** (Седов В.В. 1971)

Вепрейка, Дырочная, Дрзна, Корижа (Карижа), Локна, Лужа, Оложа, Перинка, Тарсучка (Торсучка)

**Балтские топоформанты по Седову**

-ся

**-ейка:** Ручейка, Вепрейка, Мармазейка (ранний топоформант).

-айка: Коровайка, Нечайка (ср. Можайка)

-ия

-ота/-ита/-ета/-ата

-иста

**-з- и -ж-; -жа:** Оложа, Лужа (Луга), Четвержа, Озеряжа, Роженка-Рожа, Текижа, Облужья, Карижа, Пажа, Посережа, Лож (Лож Уха), Сурожа, Чужовка (Чужа?) – относятся к голядскому диалекту)

**-аса-уса**

**-ва:** Протва, Турва

**Славянские топоформанты:**

Суффикс **-ица** является характерным общеславянским гидронимическим формантом и широко представлен на всех старых славянских территориях  
Об исключительной продуктивности этого суффикса свидетельствует такой факт как оформление с помощью **-ица** названий от неславянских гидронимических основ. Из соседних областей большое количество названий на **-ица** в верхней части Днепра до Смоленска (Топоров. 1962. С. 99-100).  
**-ица:** Былица, Гиблица, Козица, Сеница, Поленица (см. Полинищенка).

#### **Неопределённые:**

**-ба:** Туеба  
**-ея:** Овчея, Ичея,  
**-ха:** Межуха (Межовка).

### **Бассейн НАРЫ**

#### **Финно-угорские:**

##### **Льяловская культура:**

**-езьма:** Колызм-ен-ка,  
**кл-** Клячкая – финно-угорский топоформант.

##### **Волосовская культура:**

**-га:** Польга, Посерюга, Сусленга – мерянские, мордовские.  
**-ма:** Ильма-Альма, Велема – мерянские, мещерские.

**Десенка, Сасенка** - финно-угорские гидронимы.

Г.П. Смолицкая высказала предположение о возможном генетическом родстве поокских гидронимов **Сосна, Десна, Цна, Цон, Мцена**, что даёт основание ставить вопрос о финно-угорском происхождении название Цна в поочье (от *sose, sosstn* «болото, грязь»).

#### **Балтские топоформанты:**

##### **Фатьяновская культура:** на

**-ра:** Нара, Чечора-Чичера, Чавра  
**-ша:** Лоша, Моша

##### **Городецкая культура:** балтский компонент:

**-ля:** Судимля, Темля

Имена с формантом **-ЛЯ** как балтизмы описывают В.Н. Топоров и О.Н. Трубачев (Топоров, Трубачев 1962), позже - Ю.П. Чумакова (Чумакова. 1992).

Гидронимы на **-ля** являются восточнославянскими по преимуществу, и на восточнославянской территории он характерен, прежде всего, для северной половины Днепровского бассейна (С.101). Особенно много таких названий по Сожи (15) и по Десне (18 без Сейма). На Верхней Волге, Западной Двине и Немане название на **-ля** убывают постепенно и резко падают в бассейнах Дона, Днестра и Южного Буга (С. 104)

Формант **-ля** женского рода и характерен для гидронимов. Формант **-ль** мужского рода и характерен для названий городов.

**-да:** Переелда, Узда – ятвяжские гидронимы.

##### **Рязано-окских могильников культуры:** балты— (V–VII вв. н. э.) на:

**-аш:** Мокраш

**-ца:** Турица, Глинца, Торусица

Географическое распространение гидронимов на **-ица** в Верхнем Поднепровье, в отличие от большинства рассмотренных до сих пор случаев наблюдается явное преобладание в относительном плане гидронимов этого типа в бассейне Березины (немногим меньше 1/6 всех названий рек этого бассейна составляют названия на **-ица**), в бассейне Припяти (хотя в ее верховьях с левой стороны названия на **-ица** единичны, зато на ее притоке Птичи также, как и на Березине, (1/6 всех названий

содержит суффикс *-ица*). В области, лежащей к востоку от основного стержня Днепра, большим количеством названий на *-ица* выделяется самая верхняя часть Днепра до Смоленска, соседящая с левыми притоками Западной Двины, а также верховья Десны и Ипути. Разумеется, названий па *-ица* немало и на Сожи, однако здесь они не составляют заметного компонента гидронимии в сравнении с другими образованиями (Топоров. 1962. С.100). Славянский гидроним?

### **Неизвестная культура Среднего Поочья (балты)**

**-дь:** Рудь-Рудня, Смердь-Смередка

**-на:** Трасна, Кремишна, Турпена, Трасна, Десна, Рудна-Рудневка, Коломна-менка, Гнусна, Нивна. Вейна.

**-ня:** Рудня, Песочня, Лохня, Гвоздня, Чавня

**-нь:** Прогнань, Османь-Эсмань, Грабунь, Плеснь

Верхнеднепровские гидронимы с суффиксом, содержащим элемент *-н-*: **-ня/-на**, **-ень**, **-ань**, **-ынь**, **-унь**, **-инь**, **-ин/-ина/-ино**, **-(и)изна** и некоторые другие, не только не являются характерными именно для Верхнего Поднепронья, но, напротив, в ряде случаев более многочисленны в бассейнах других рек (Топоров. 1962. С.105).

**-ша:** Мошонька-Моша, Лощуха-Лоша, Благушка-Ребрушка

**-ья:** Истья

### **Балтские гидронимы по Седову** (Седов В.В. 1971):

Нара, Шатуха, Тарусса, Турища, Лоша, Лохня, Силинка, Смередка, Понива, Ворсинка

### **Балтские топоформанты по Седову**

**-ейка:** Турейка, Серпейка (ранние).

**-ия:**

**-иста:**

**-з- и -ж-; -жа –жа:** Верлижа-Верлижка – голядские

**-аса-уса:** Таруса-Торусица.

### **Балтские гидронимы по Топорову** (Топоров В.Н. 1982):

Нара, Наренка, Ворсинка, Ворченка, Вормишка, Ендова, Заденка, Истоля, Кремичпа, Летовка, Локня, Лоша, Мошонка, Поляя, Понора, Серпея, Серпейка, Смердка, Таруса, Турейка, Туросна, Чачинка, Чечера, Чечора,

### **Неопроделённые:**

**-ба:** Люба (басс. Нары), Туеба (басс. Протвы). Бассейны разные, но расположены рядом.

**-ха:** Любаха, Сваруха, Лощуха, Шатуха, Алтуховка, Латуховка (Латуха), Радиховка

## ЛИТЕРАТУРА

- АКР Калужской обл. 2006. Археологическая карта России. Калужской обл.  
АП. Вып. 14. Археология Подмосковья. Материалы научного семинара. 2018.  
Белоцерковская И.В. 1994. Культурная принадлежность Огубского городища. //Древности Оки. М..  
Брокгауз. 2012. Энциклопедический словарь Брокгауз и Эфрон.  
Веселовский С.Б. 1974. Ономастикон Древнерусские имена, прозвища и фамилии М.  
Галутва Г.В. 2006. Точка на русской равнине. М.  
Гоняный М.И., Кренке Н.А. Структура расселения дьяковцев в бассейне р. Пахры. М.  
Гордова Ю.Ю. 2014. Топонимическая стратиграфия Среднего (рязанского) Поочья: Результаты совмещения ареалов субстратной топонимии с ареалами археологических культур //Вопросы ономастики. 2014. № 2 (17)  
ДДГ, 1950 – Духовные и договорные грамоты великих князей XIV-XVI вв. М.; Л.  
Дозор 1613 – Боровский уезд в XVII в. (Материалы дозора 1613 года). 1992. М.  
Дьяченко Г. 1900. Полный церковно-славянский словарь.  
Здановский И.А. 1926. Гидрографическая карта Московской губернии.  
ККал – Карта Калужского наместничества. СПб., 1792.  
Кусов В.С., 2004. Земли Московской губернии в XVIII веке. Т. 1,2. М.  
Матвеев А.К. 2004. Апология имени. Вопросы ономастики. № 1.  
Мамонтов Б.С. 2009. Южный берег москвии: Каменные страницы.  
Мурзаев Э.М. 1984. Словарь народных географических терминов. М.  
Никольская Т.Н. 1959, История племен бассейна Верхней Оки в I тыс. н.э. //МИА. М., №72.  
Никонов В.А. Краткий топонимический словарь. М., 1966.  
Описания 1782 – Описания и алфавиты к Калужскому атласу. Ч.1. СПб.  
Петров В.П. 1972. Етногенез слов'ян. Джерела, етапи розвитку і проблематика. Видавництво «Наукова думка. Київ — Рн агалінг. Гало. Голядь.  
ПКМГ. Писцовые книги Московского государства XVI в.  
План Серпухова по сотной кн. Фуникова. Ок. 1552 г. //Серпухов и окрестности. Путководитель.  
Поспелов Е.М. 2008. Географические названия Московской области: топонимический словарь. М.  
Седов В.В. 1971. Балтская гидронимика Волго-Окского междуречья //Древнее поселение в Подмосковье. М.  
Савелов Л.М. 1898. Библиографический указатель по истории геральдики и родословии российского дворянства. Острогожск.  
Сергеевич В.И. 2007. Древности русского права. В 3т. Т.1. СПб., 1909.  
Сидоров В.В. 2011. Древнейшая история окрестностей Обнинска //Обнинский краеведческий сборник.  
Сидоров В.В. 2014. Этногенез русского народа по археологическим источникам //Приобнинский край. Город и окрестности. История и современность. Выпуск 1. Том 2. Обнинск.  
Смолицкая Г.П. 1972. Гидронимия бассейна Оки. М.  
СпКал – Калужская губерния..  
Тренёв Д.К. 1902. Серпуховской Высоцкий монастырь, его иконы и достопамятности. М., Репринт. 1994 г.  
Топоров В.Н., Трубачёв О.Н. 1962. Лингвистический анализ гидронимов Верхнего Поднепровья. М.  
Топоров В.Н. 1982. Древняя Москва в Балтийской перспективе //Балто-славянские исследования. 1981.  
Трубачев О.Н. 1968. Названия рек правобережной Украины. .  
Тупиков. Словарь древнерусских личных собственных имен.  
Челищев Н.А., 1893. Сборник материалов для истории рода Челищевых. СПб.  
Юшко А.А. 2002. Феодалное землевладение Московской земли XIV в.  
Кучкин В.А. Поротва или Поротля? // Русская речь. 1988, №4.  
Фёдоров С.В., Фёдорова А.О. 2011. Ареал гидронимов Алёшня, от утраченного древнеславянского апеллятива //АП 7. М.).  
Шватченко О.А. 1996. Светские феодальные вотчины России во второй половине XVII века. М.  
Янишевский Б.Е. 2010. Можайск и его округа в XI-XV веках. М.

Декабрь 2018 г.